

Atlas des baux de pêche de l'État 2023 - 2027

PROJET



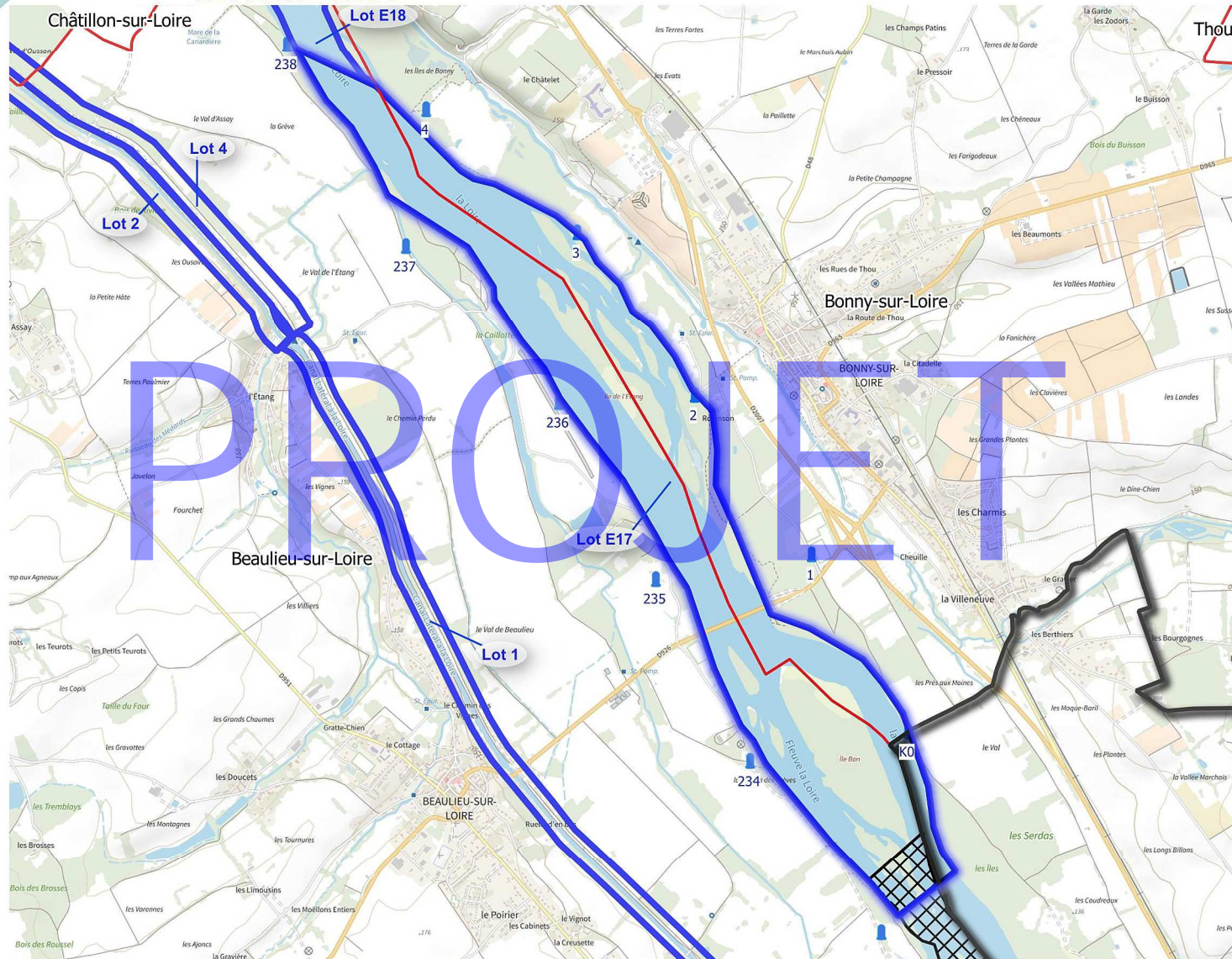
Département du Loiret

Atlas des baux de pêche
de l'État 2023 – 2027

PROJET
Loire

Lots de pêche de l'Etat Période 2023 - 2027

Lot : E17 - Loire



Légende

Limites administratives

- Département
- ▭ Commune

Zonage de pêche

- ▭ Lot surfacique de pêche État

Biodiversité

- ▭ Arrêté de protection de biotope

Domaine fluvial

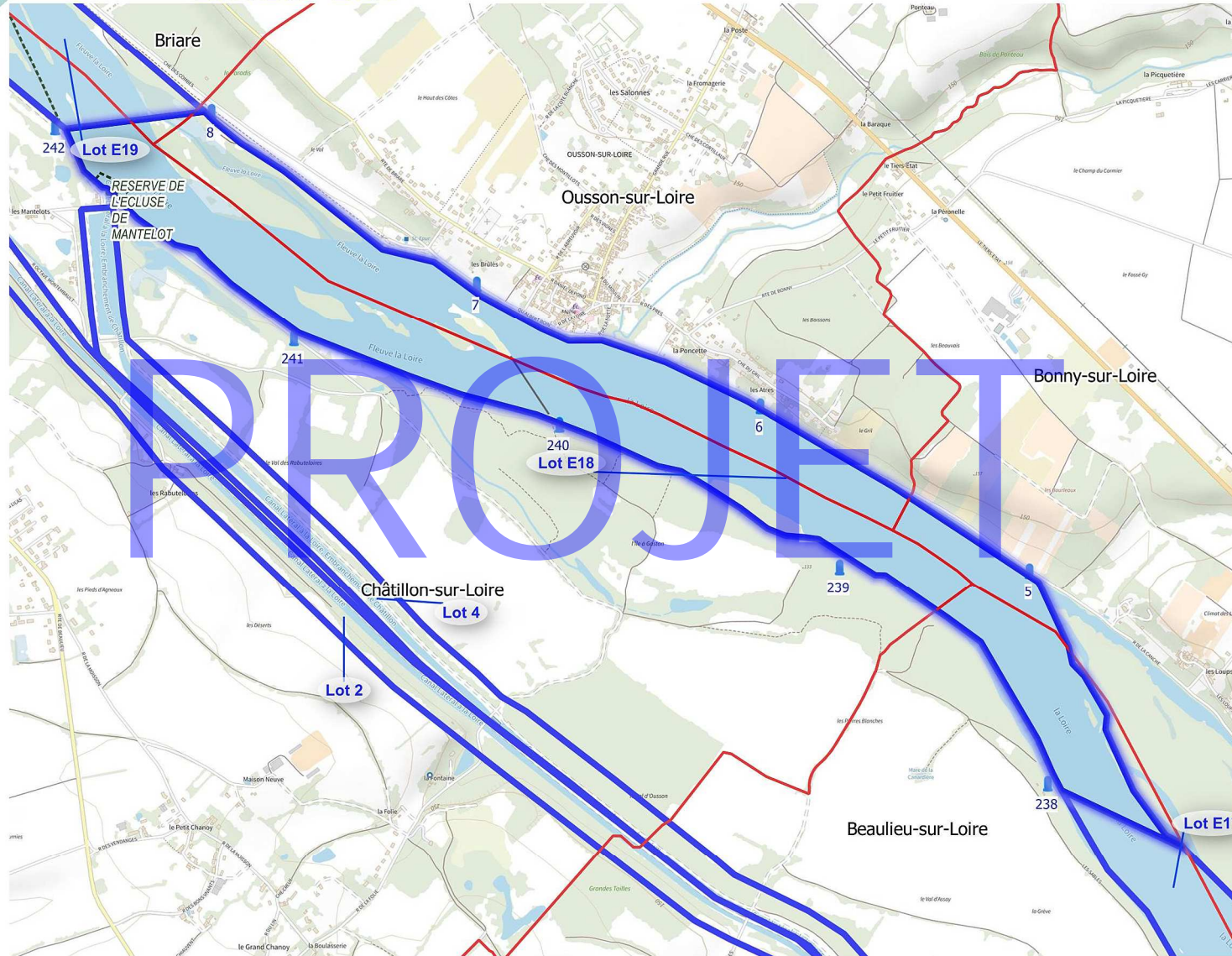
- ▭ Bornes kilométrique



0 1 2 km

Lots de pêche de l'Etat Période 2023 - 2027

Lot : E18 - Loire



Légende

Limites administratives

□ Commune

Zonage de pêche

▭ Lot surfacique de pêche État

Réserve de pêche

▭ Temporaire

Domaine fluvial

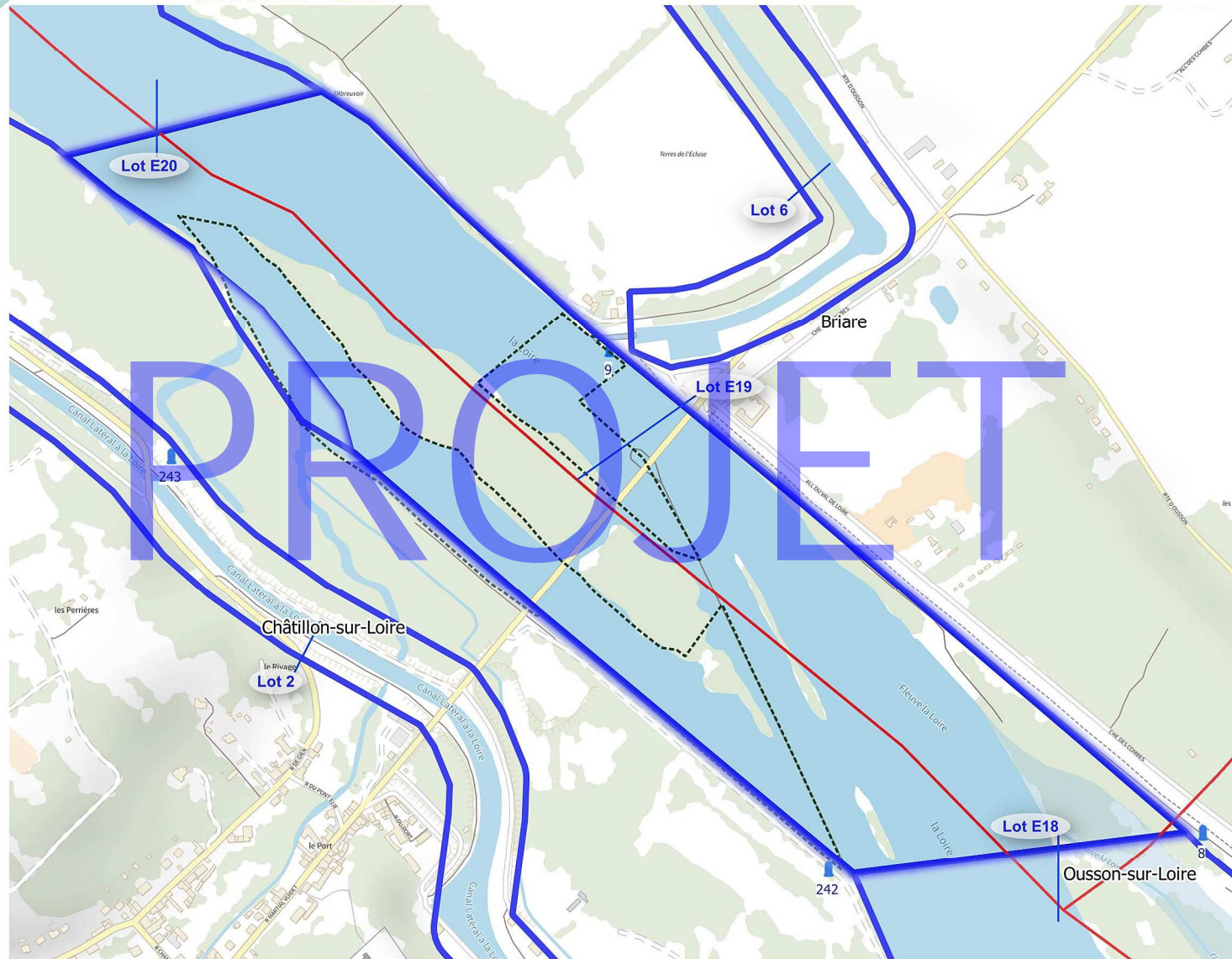
■ Bornes kilométrique



0 0,9 1,8 km

Lots de pêche de l'Etat Période 2023 - 2027

Lot : E19 - Loire




Légende

Limites administratives

 Commune


Zonage de pêche

 Lot surfacique de pêche État

Réserve de pêche

 Temporaire

Domaine fluvial

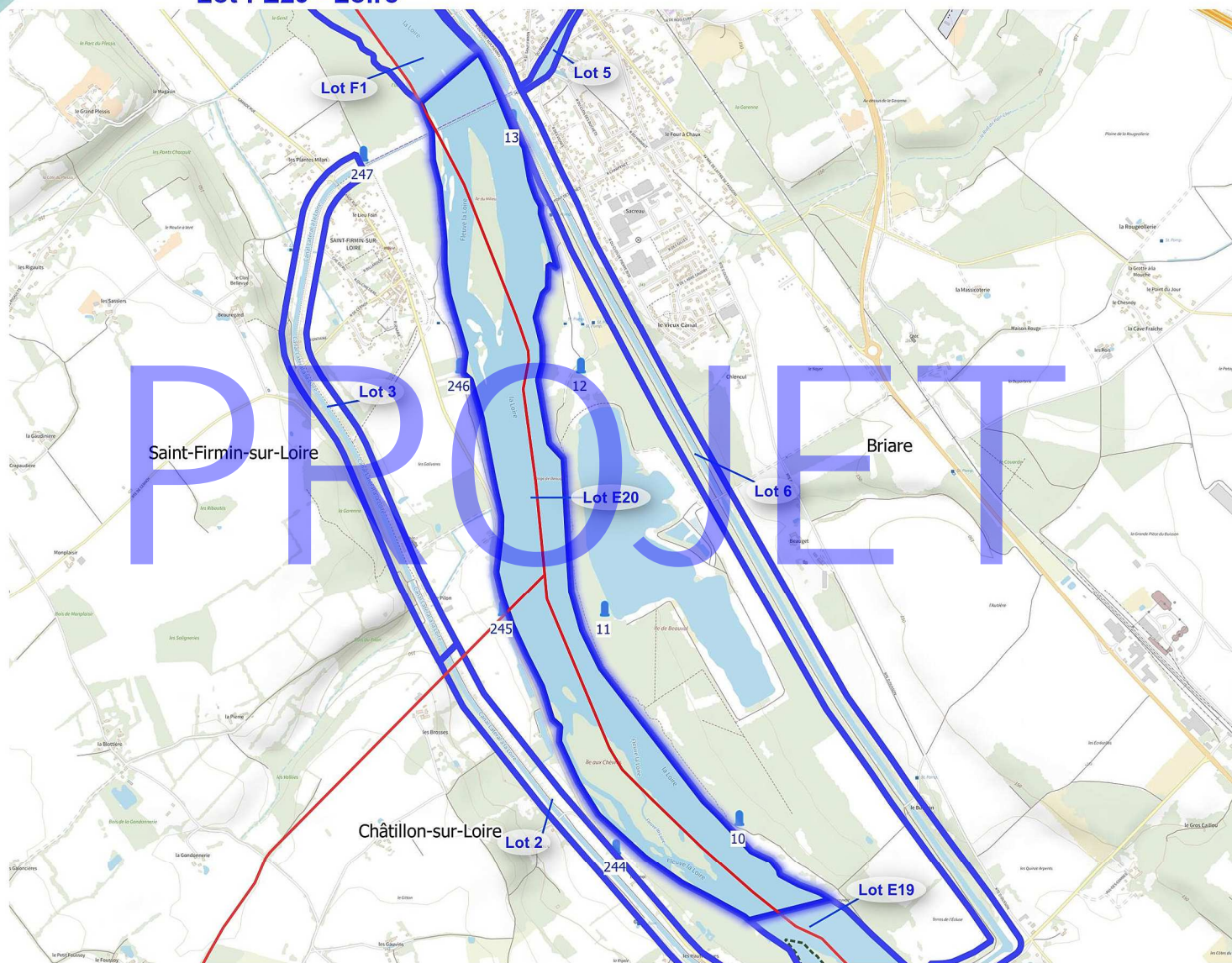
 Bornes kilométrique



0 0,4 0,8 km

Lots de pêche de l'Etat Période 2023 - 2027

Lot : E20 - Loire



Légende

Limites administratives

Commune

Zonage de pêche

Lot surfacique de pêche État

Réserve de pêche

Temporaire

Domaine fluvial

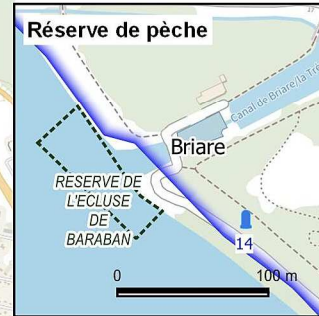
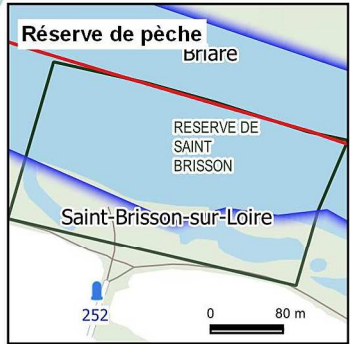
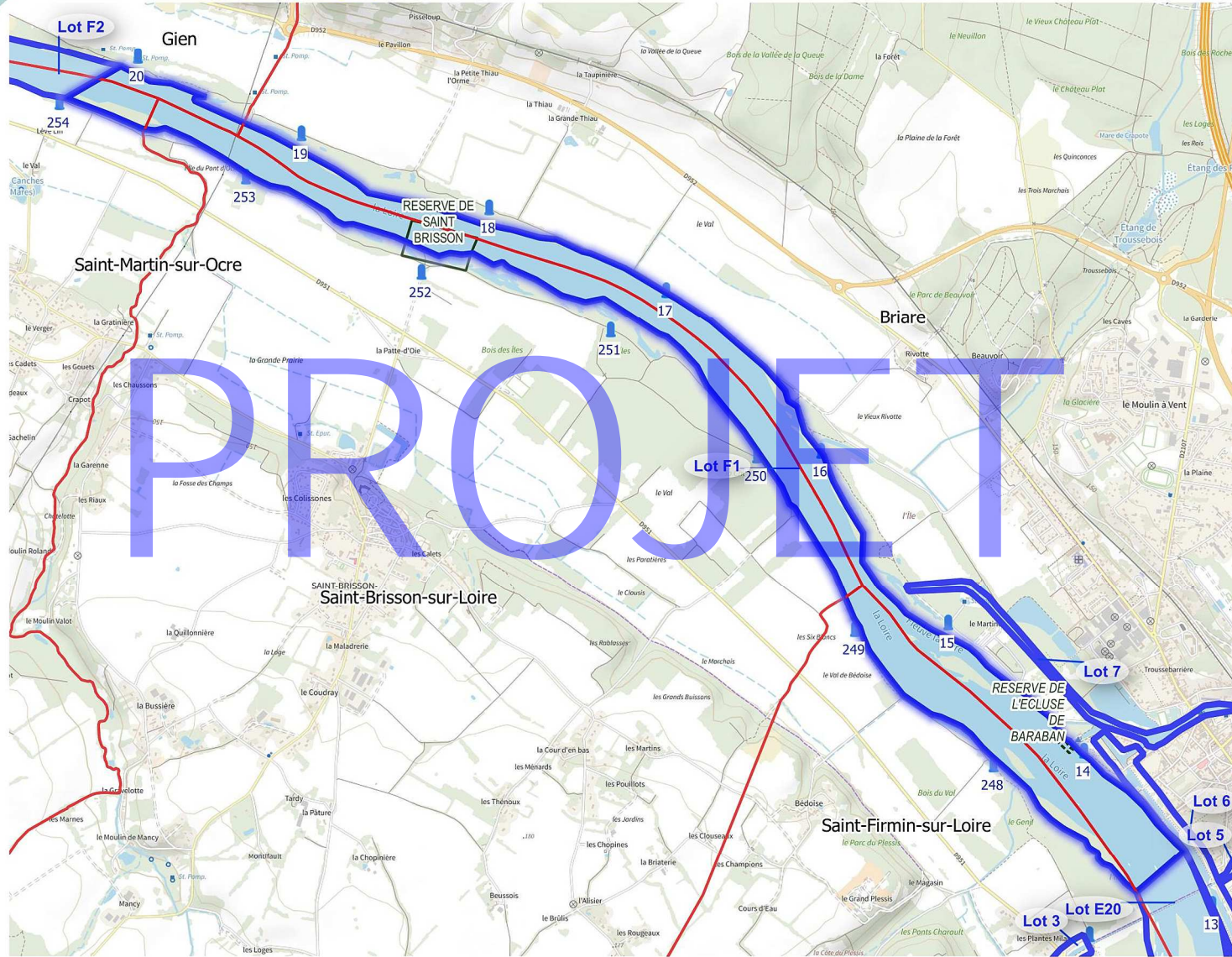
Bornes kilométrique



0 1 2 km

Lots de pêche de l'Etat Période 2023 - 2027

Lot : F1 - Loire



PROJET

Légende

Limites administratives

Commune

Zonage de pêche

Lot surfacique de pêche État

Réserve de pêche

Permanente

Temporaire

Domaine fluvial

Bornes kilométrique



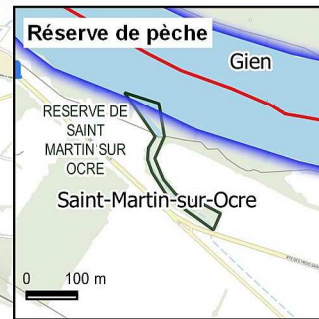
0 1 2 km

Lots de pêche de l'Etat Période 2023 - 2027

Lot : F2 - Loire



PROJET



Légende

Limites administratives

□ Commune

Zonage de pêche

▭ Lot surfacique de pêche État

Réserve de pêche

▭ Permanente

Domaine fluvial

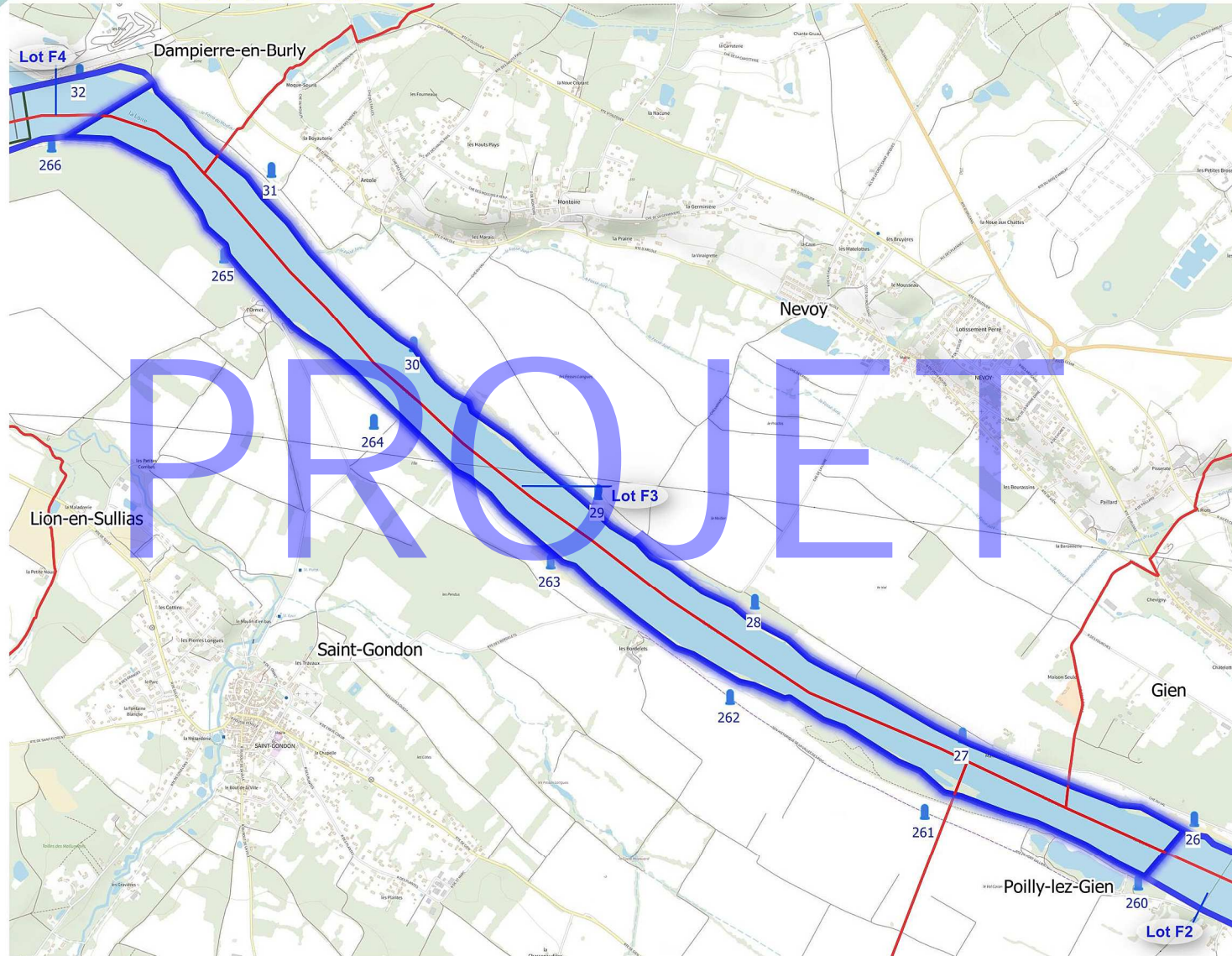
■ Bornes kilométrique



0 1 2 km

Lots de pêche de l'Etat Période 2023 - 2027

Lot : F3 - Loire




Légende

Limites administratives

 Commune


Zonage de pêche

 Lot surfacique de pêche État

Réserve de pêche

 Permanente

Domaine fluvial

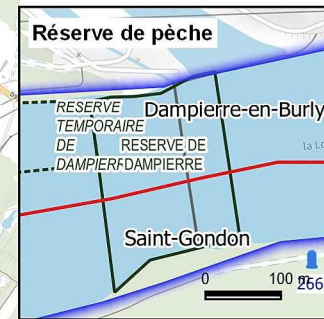
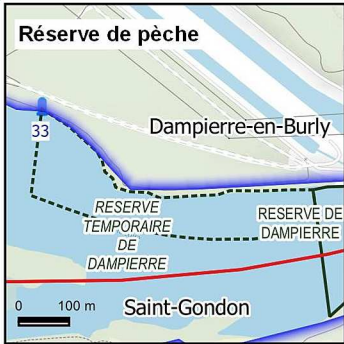
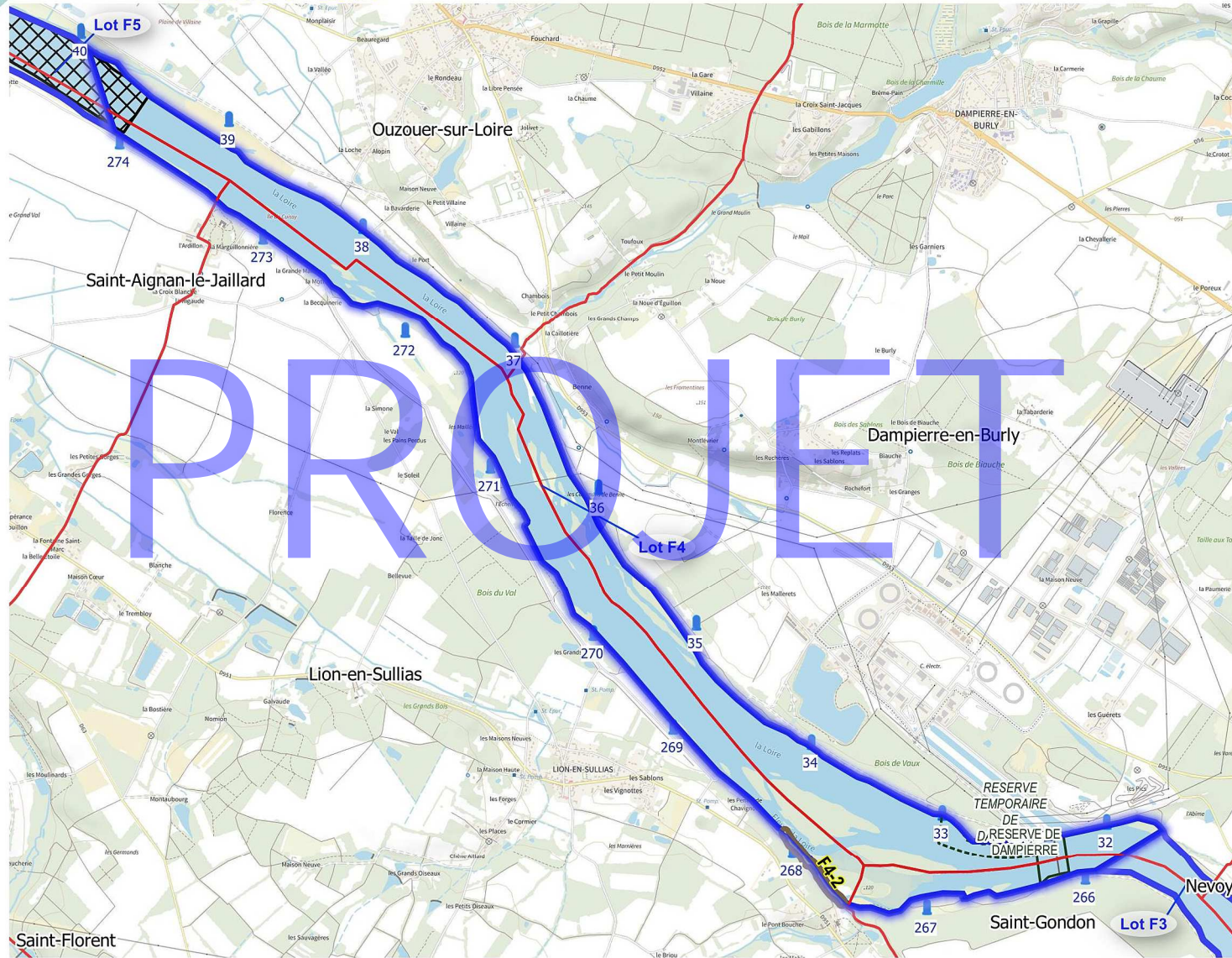
 Bornes kilométrique



0 1 2 km

Lots de pêche de l'Etat Période 2023 - 2027

Lot : F4 - Loire



Légende

Limites administratives

Commune

Zonage de pêche

Lot linéaire de pêche État

Lot surfacique de pêche État

Réserve de pêche

Permanente

Temporaire

Biodiversité

Arrêté de protection de biotope

Domaine fluvial

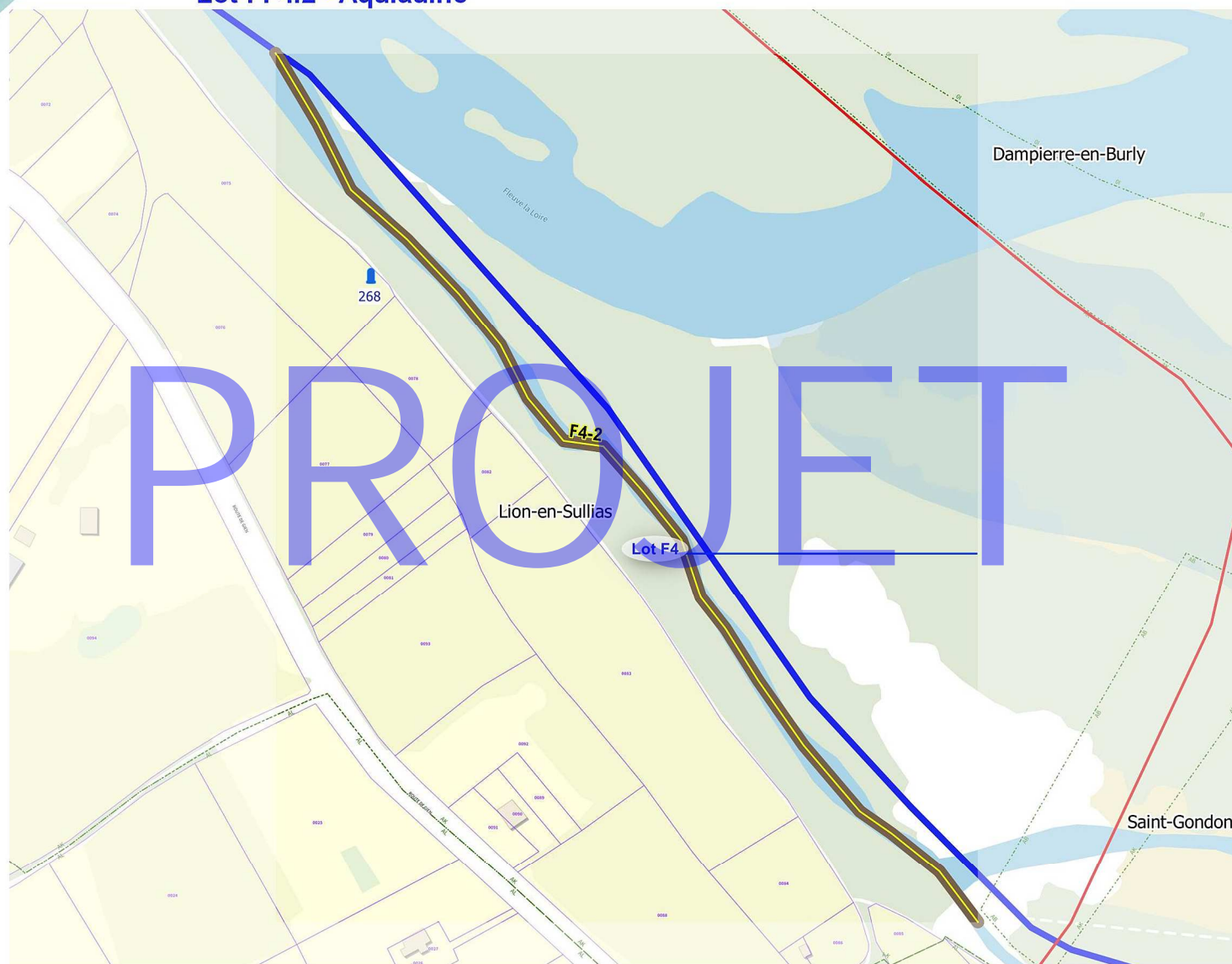
Bornes kilométrique



0 1 2 km

Lots de pêche de l'Etat Période 2023 - 2027

Lot : F4.2 - Aquiaulne





Légende

Limites administratives


 Commune

Zonage de pêche

 Lot linéaire de pêche État

 Lot surfacique de pêche État

Domaine fluvial

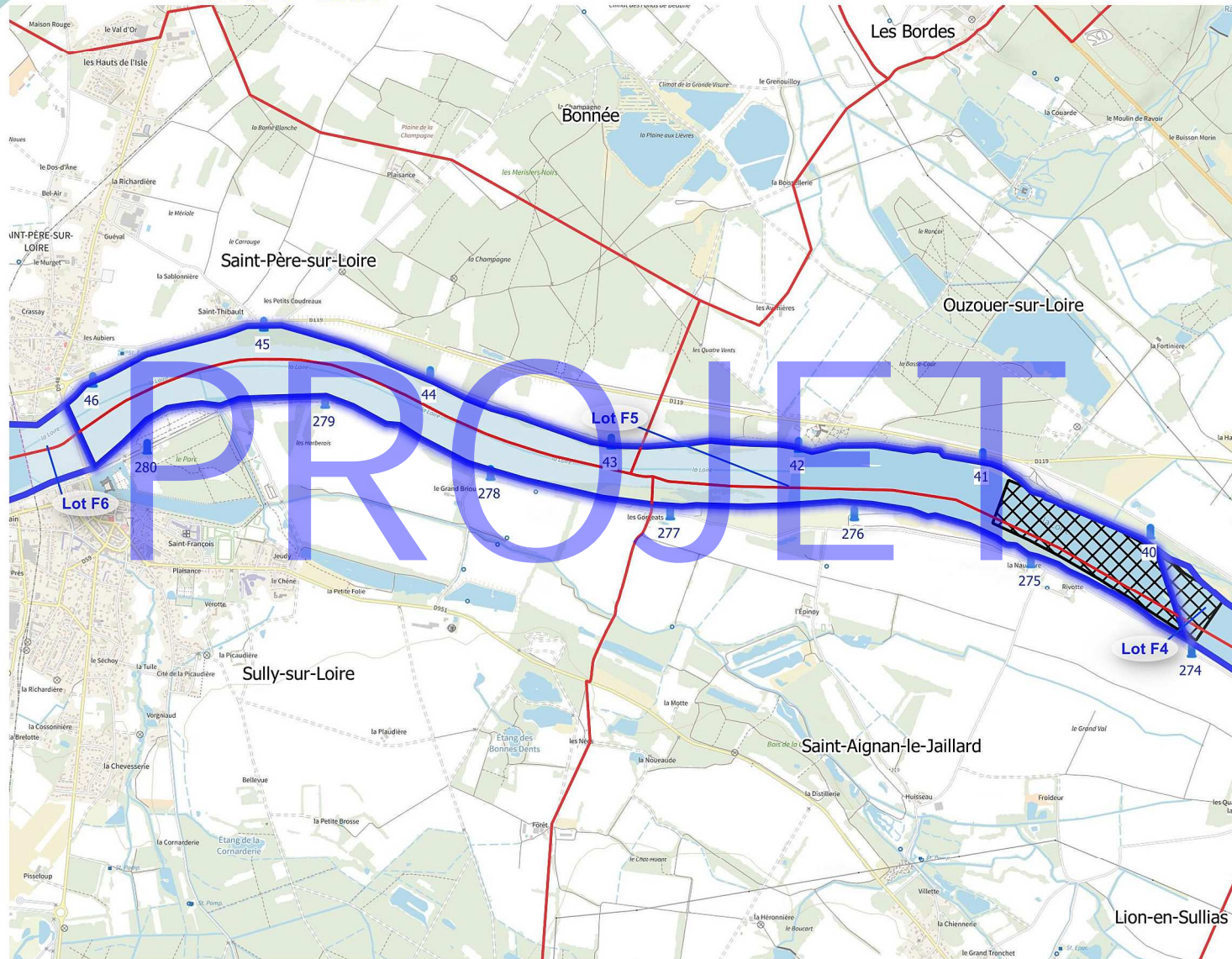
 Bornes kilométrique



0 0,1 0,2 km

Lots de pêche de l'Etat Période 2023 - 2027

Lot : F5 - Loire



Légende

Limites administratives

Commune

Zonage de pêche

Lot surfacique de pêche État

Biodiversité

Arrêté de protection de biotope

Domaine fluvial

Bornes kilométrique



0 1 2 km


Lots de pêche de l'Etat Période 2023 - 2027

Lot : F6 - Loire




Légende


Limites administratives

 Commune

Zonage de pêche

 Lot surfacique de pêche État

Domaine fluvial

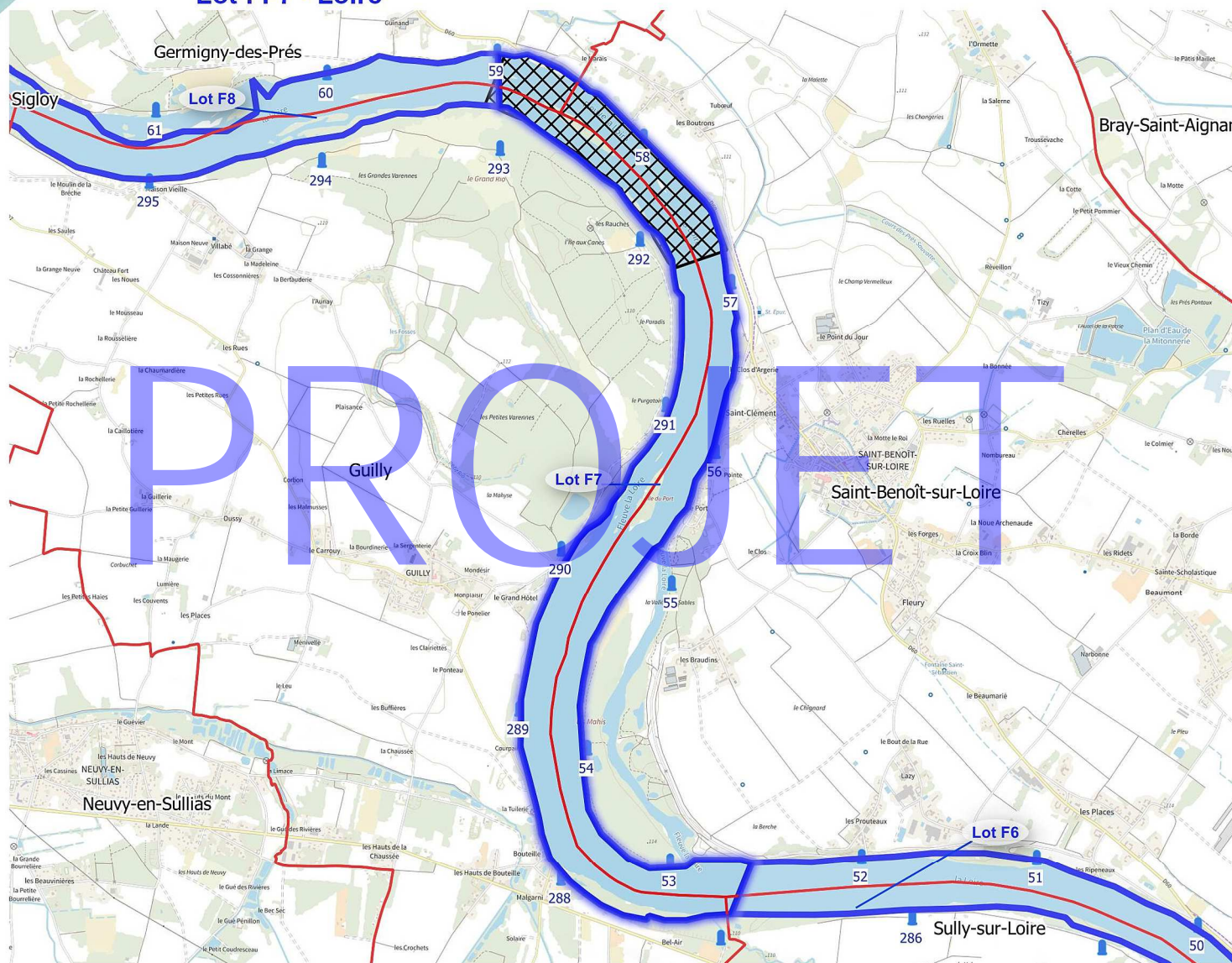
 Bornes kilométrique



0 1 2 km

Lots de pêche de l'Etat Période 2023 - 2027

Lot : F7 - Loire



Légende

Limites administratives

Commune

Zonage de pêche

Lot surfacique de pêche État

Biodiversité

Arrêté de protection de biotope

Domaine fluvial

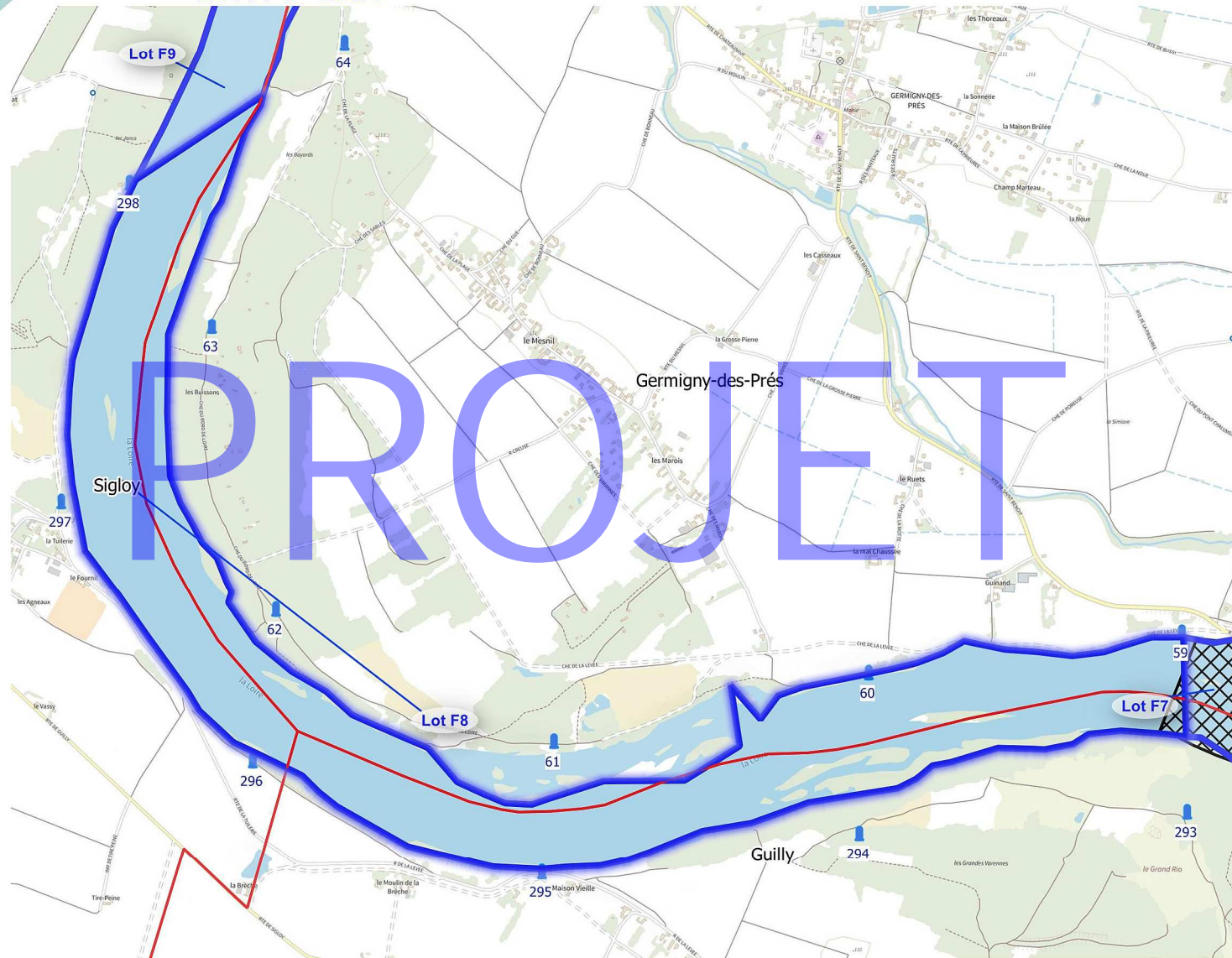
Bornes kilométrique



0 1 2 km


Lots de pêche de l'Etat Période 2023 - 2027

Lot : F8 - Loire




Légende

Limites administratives

 Commune


Zonage de pêche

 Lot surfacique de pêche État

Biodiversité

 Arrêté de protection de biotope

Domaine fluvial

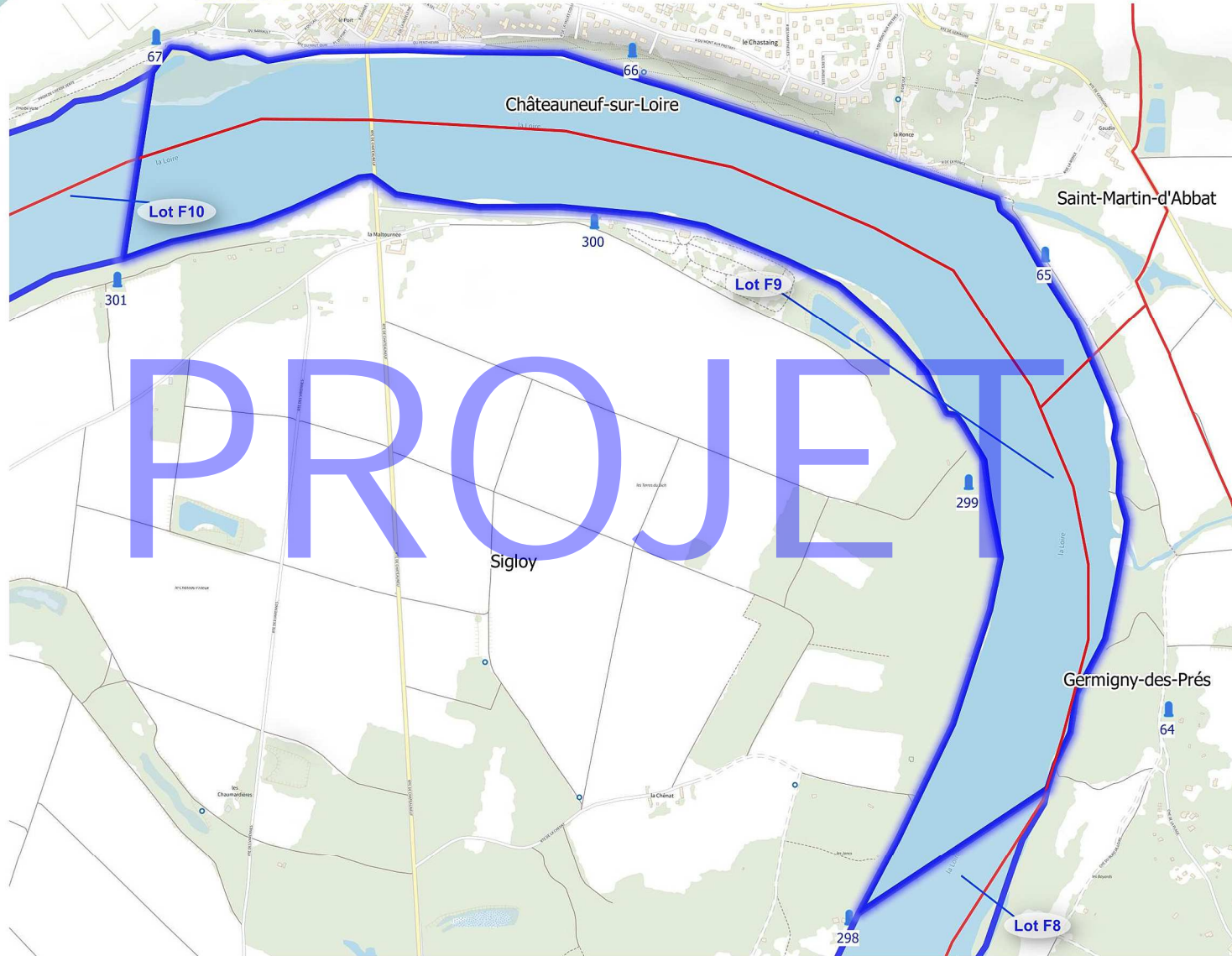
 Bornes kilométrique



0 0,9 1,8 km

Lots de pêche de l'Etat Période 2023 - 2027

Lot : F9 - Loire




Légende


Limites administratives

 Commune

Zonage de pêche

 Lot surfacique de pêche État

Domaine fluvial

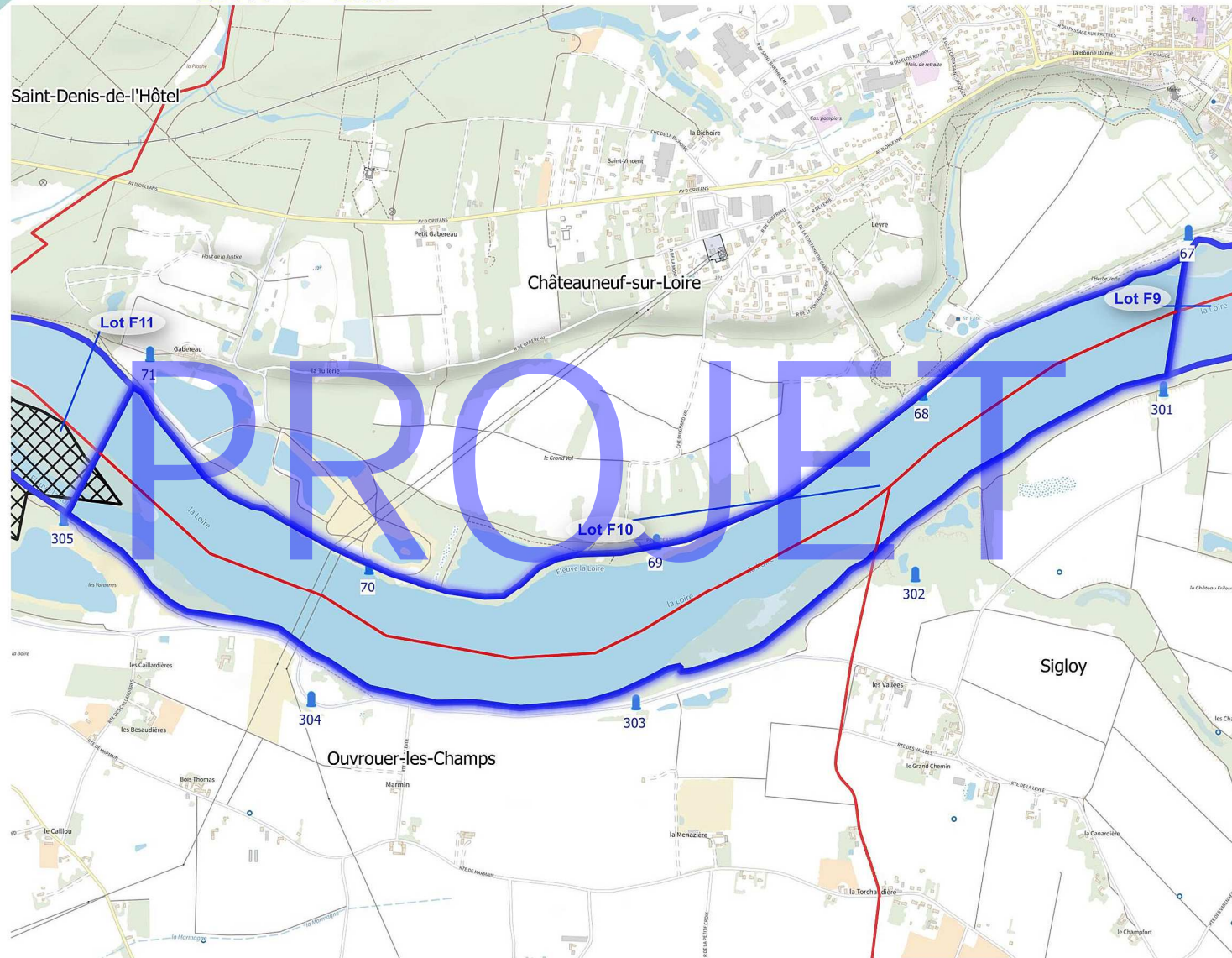
 Bornes kilométrique



0 0,6 1,2 km


Lots de pêche de l'Etat Période 2023 - 2027

Lot : F10 - Loire




Légende

Limites administratives

 Commune


Zonage de pêche

 Lot surfacique de pêche État

Biodiversité

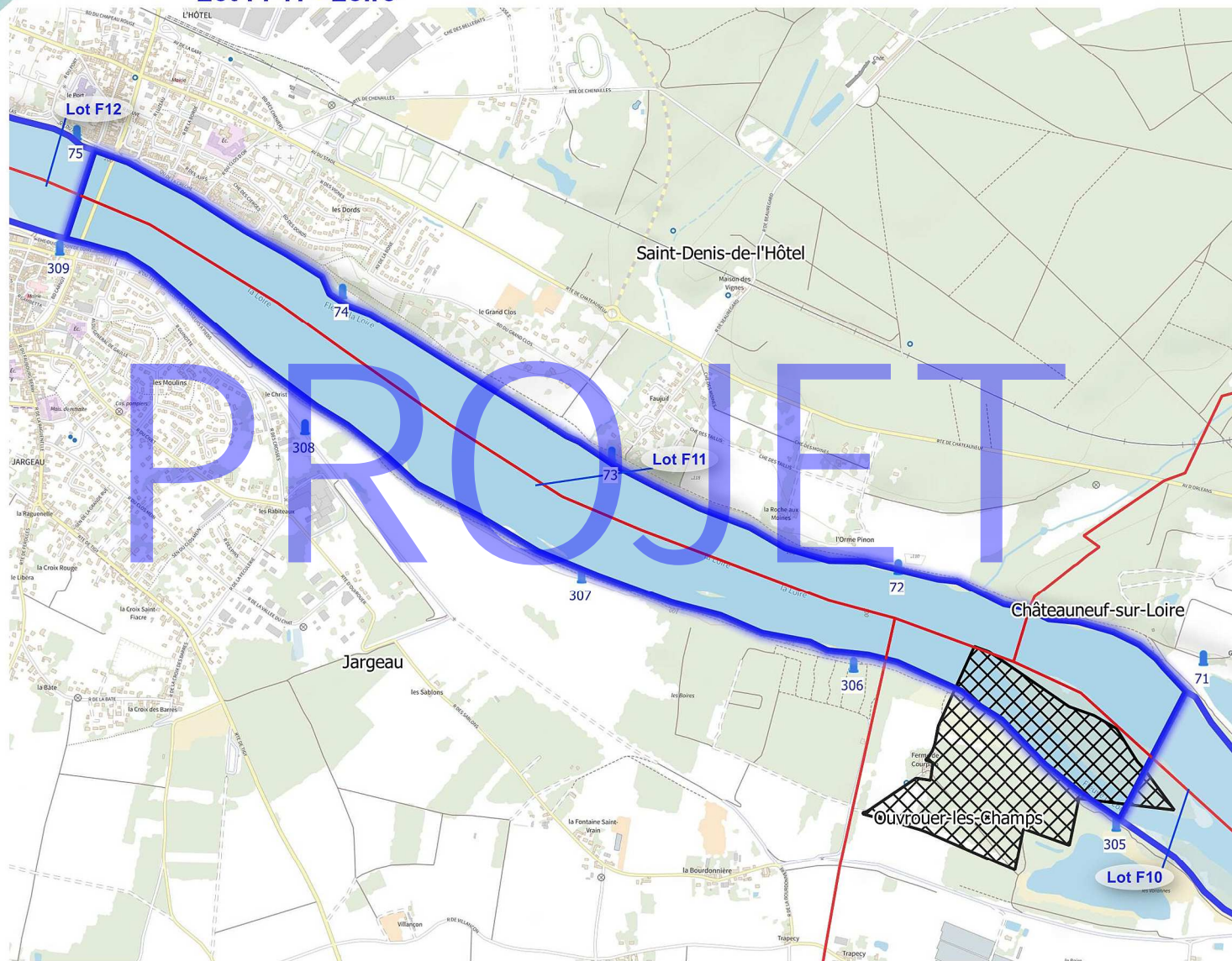
 Arrêté de protection de biotope

Domaine fluvial

 Bornes kilométrique


Lots de pêche de l'Etat Période 2023 - 2027

Lot : F11 - Loire




Légende

Limites administratives

 Commune


Zonage de pêche

 Lot surfacique de pêche État

Biodiversité

 Arrêté de protection de biotope

Domaine fluvial

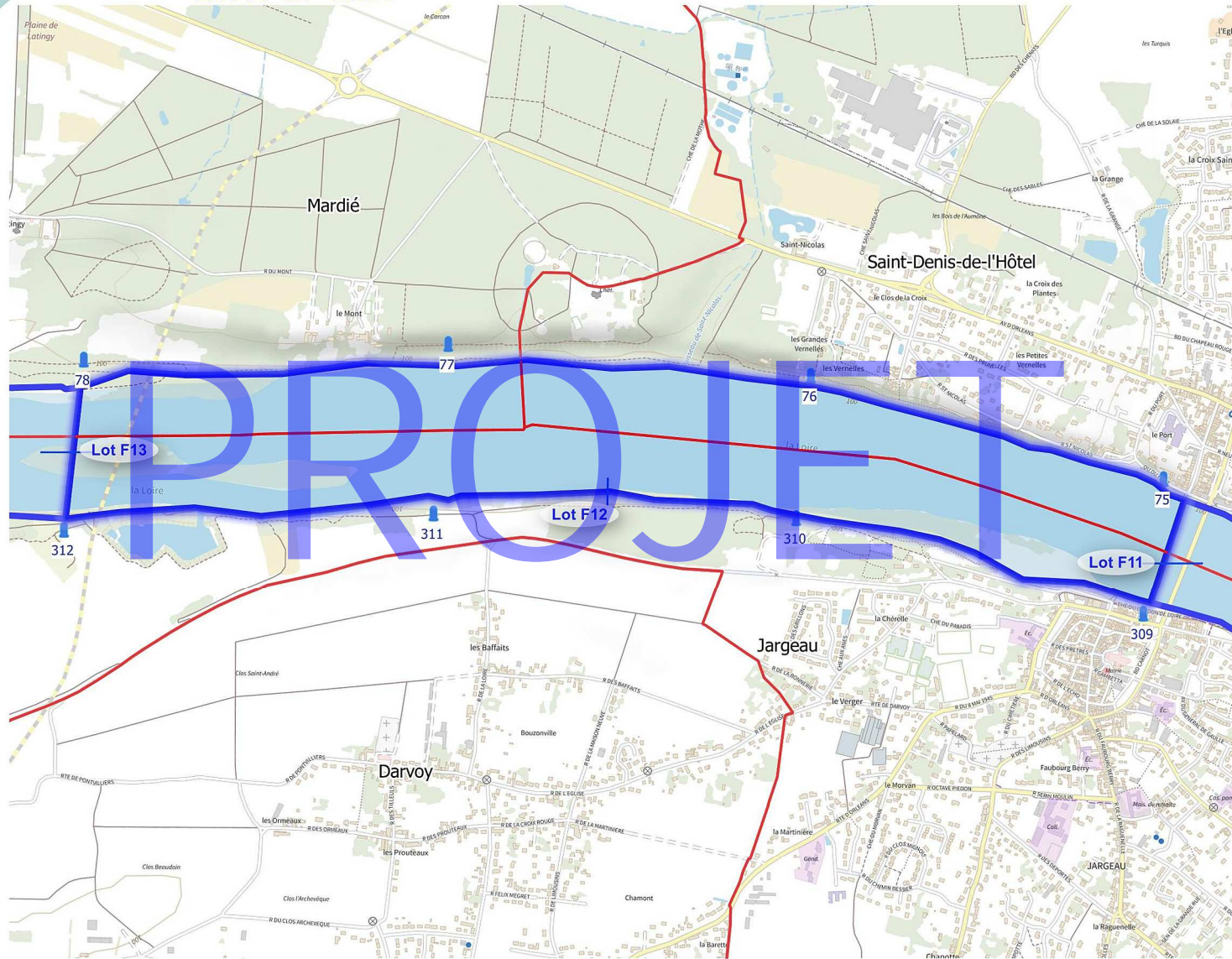
 Bornes kilométrique



0 1 2 km

Lots de pêche de l'Etat Période 2023 - 2027

Lot : F12 - Loire



Légende

Limites administratives

Commune

Zonage de pêche

Lot surfacique de pêche État

Domaine fluvial

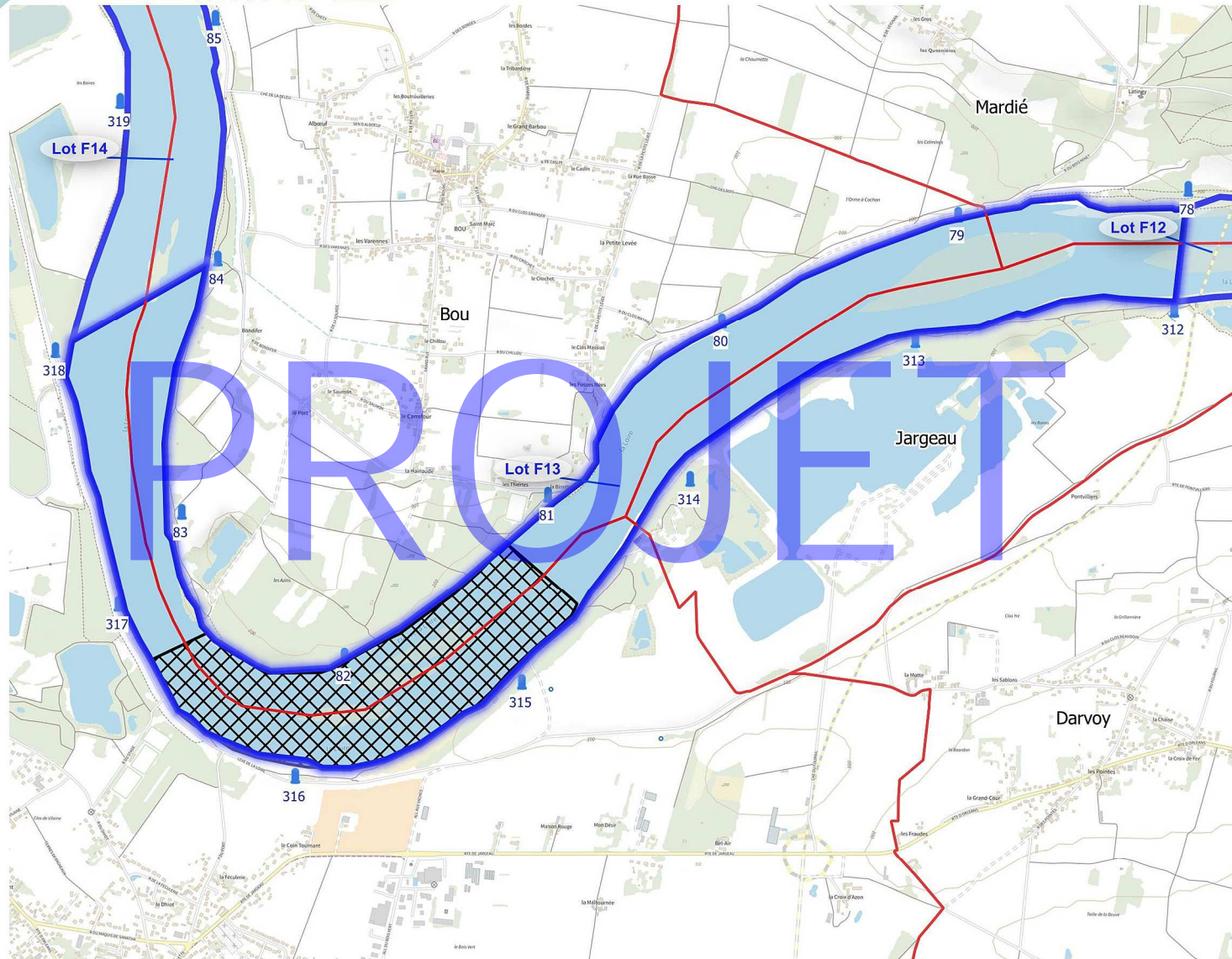
Bornes kilométrique



0 0,8 1,6 km

Lots de pêche de l'Etat Période 2023 - 2027

Lot : F13 - Loire



Légende

Limites administratives

Commune

Zonage de pêche

Lot surfacique de pêche État

Biodiversité

Arrêté de protection de biotope

Domaine fluvial

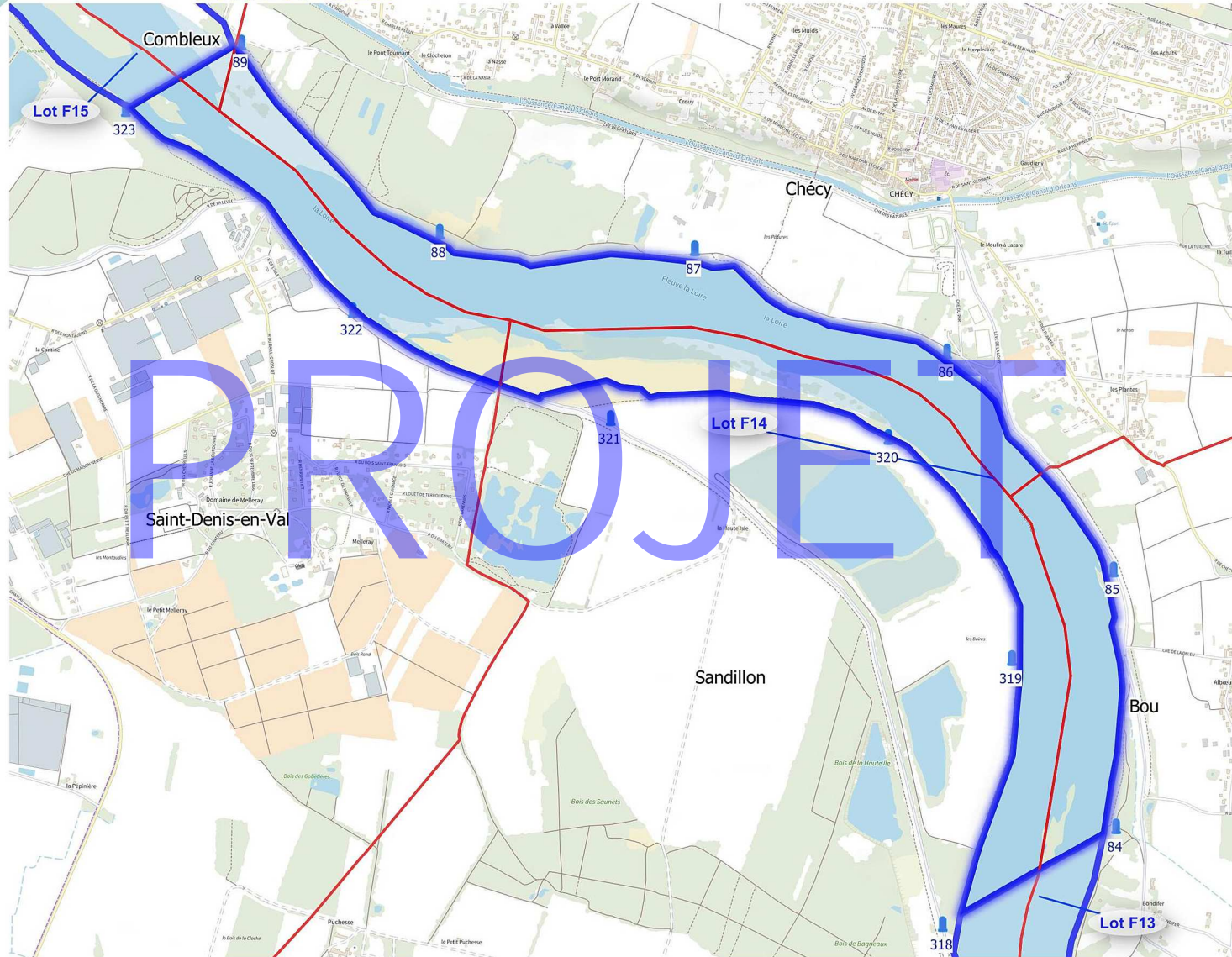
Bornes kilométrique



0 1 2 km

Lots de pêche de l'Etat Période 2023 - 2027

Lot : F14 - Loire




Légende


Limites administratives

 Commune

Zonage de pêche

 Lot surfacique de pêche État

Domaine fluvial

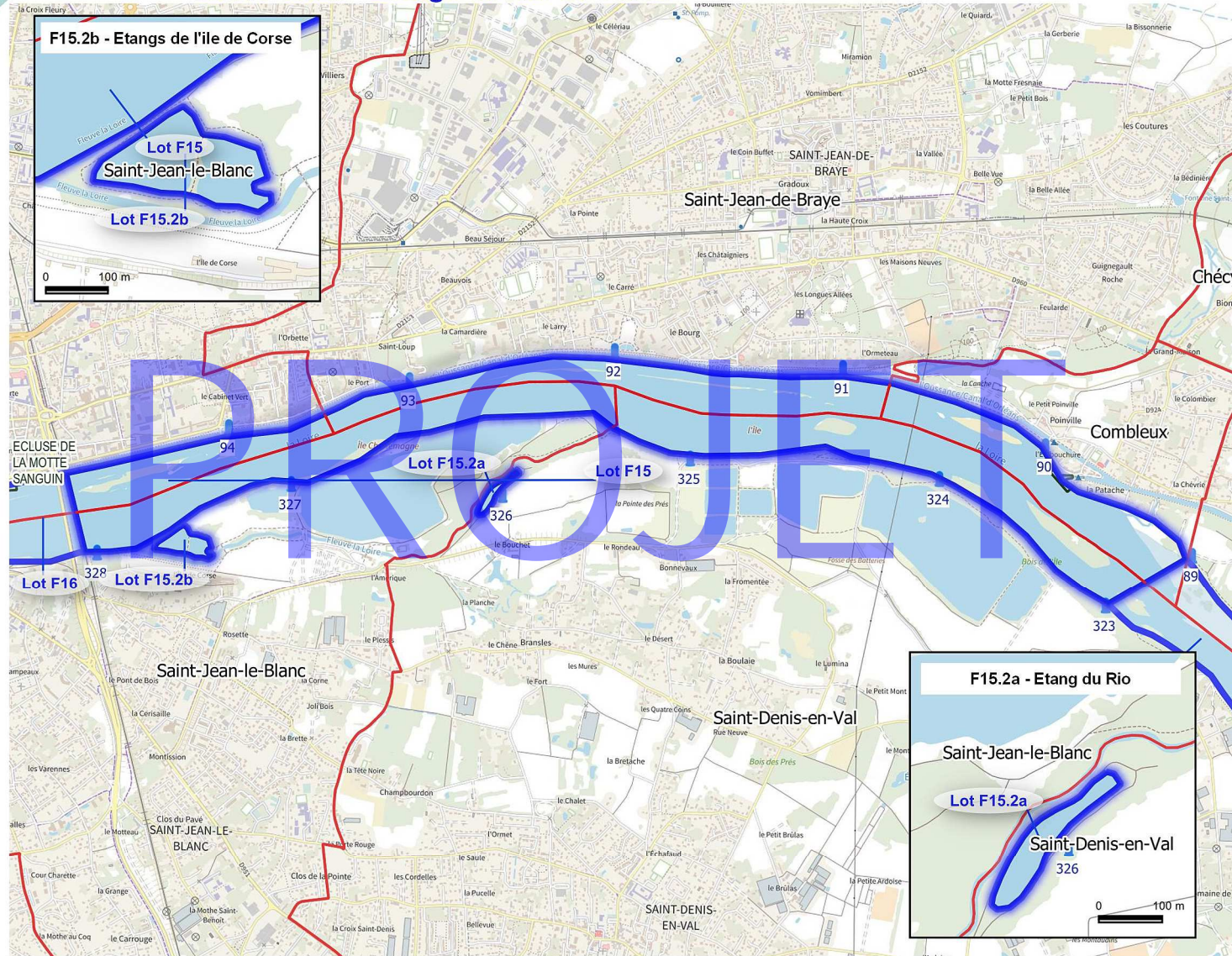
 Bornes kilométrique



0 1 2 km

Lots de pêche de l'Etat Période 2023 - 2027

Lot : F15 - Loire
Lot : F15.2a - Etang du Rio
Lot : F15.2b - Etangs de l'île de Corse



Légende

Limites administratives

□ Commune

Zonage de pêche

▭ Lot surfacique de pêche État

Réserve de pêche

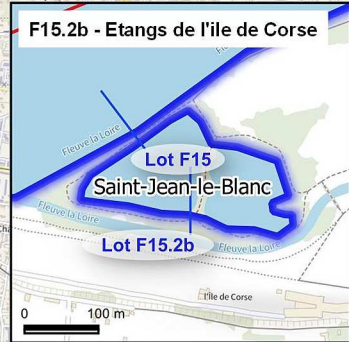
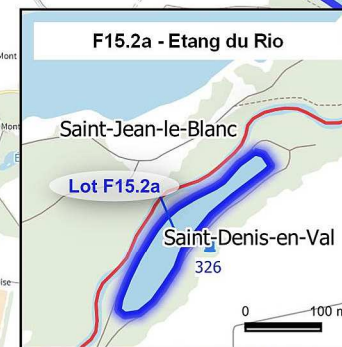
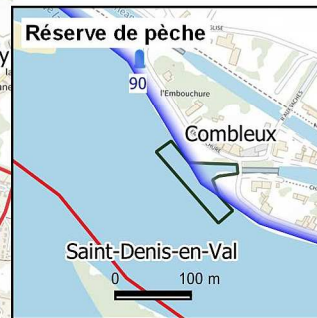
▭ Permanente

Domaine fluvial

■ Bornes kilométrique

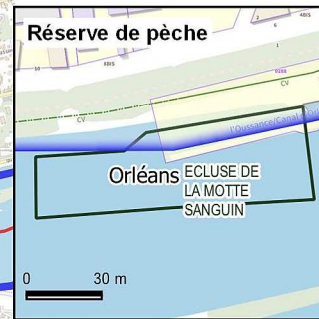
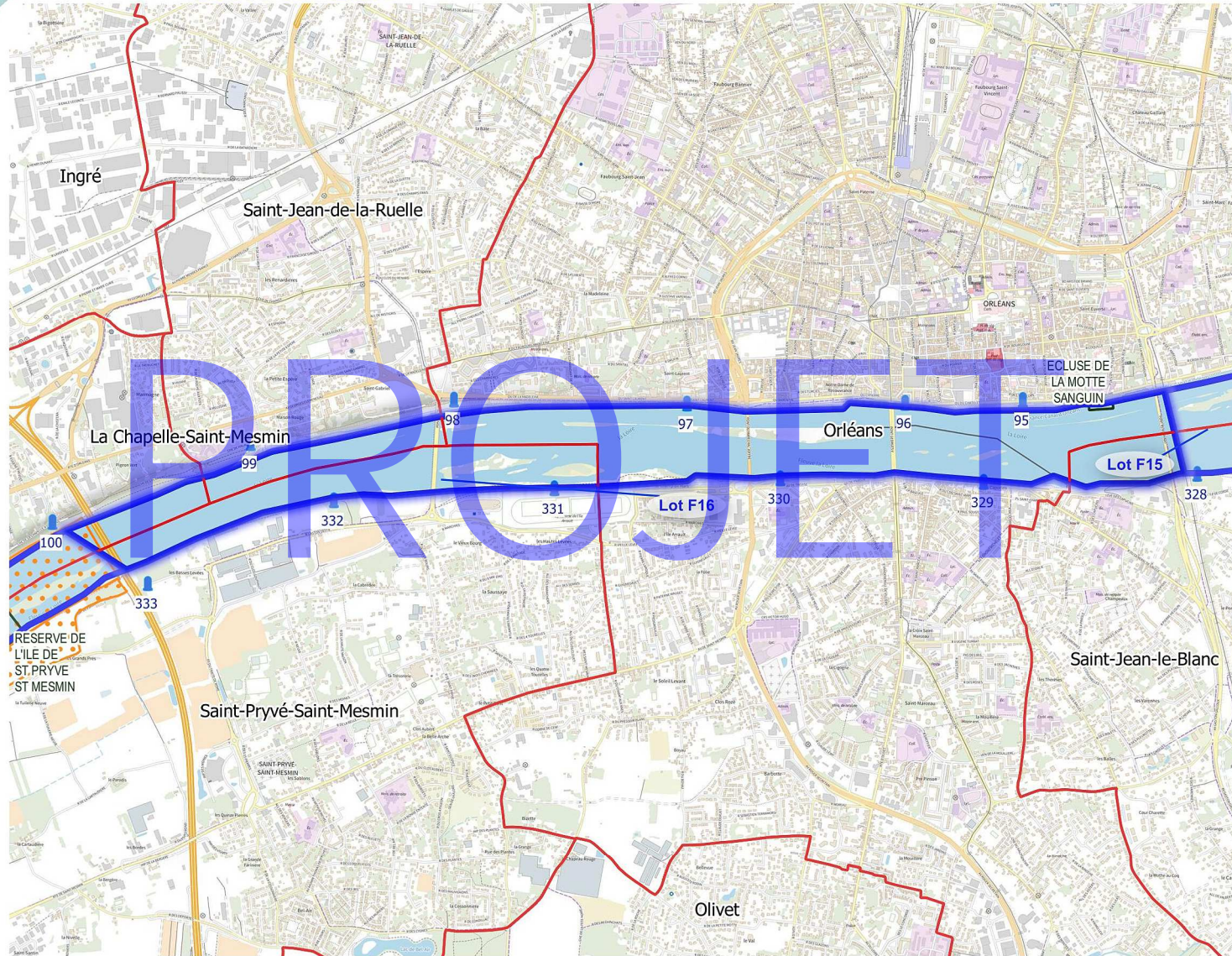


0 1 2 km



Lots de pêche de l'Etat Période 2023 - 2027

Lot : F16 - Loire



Légende

Limites administratives

Commune

Zonage de pêche

Lot surfacique de pêche État

Réserve de pêche

Permanente

Biodiversité

Réserve naturelle nationale

Domaine fluvial

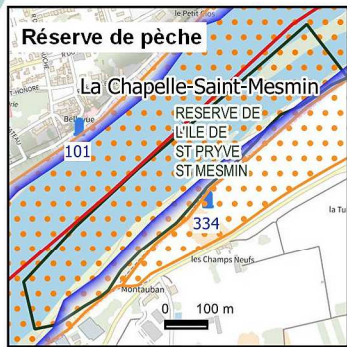
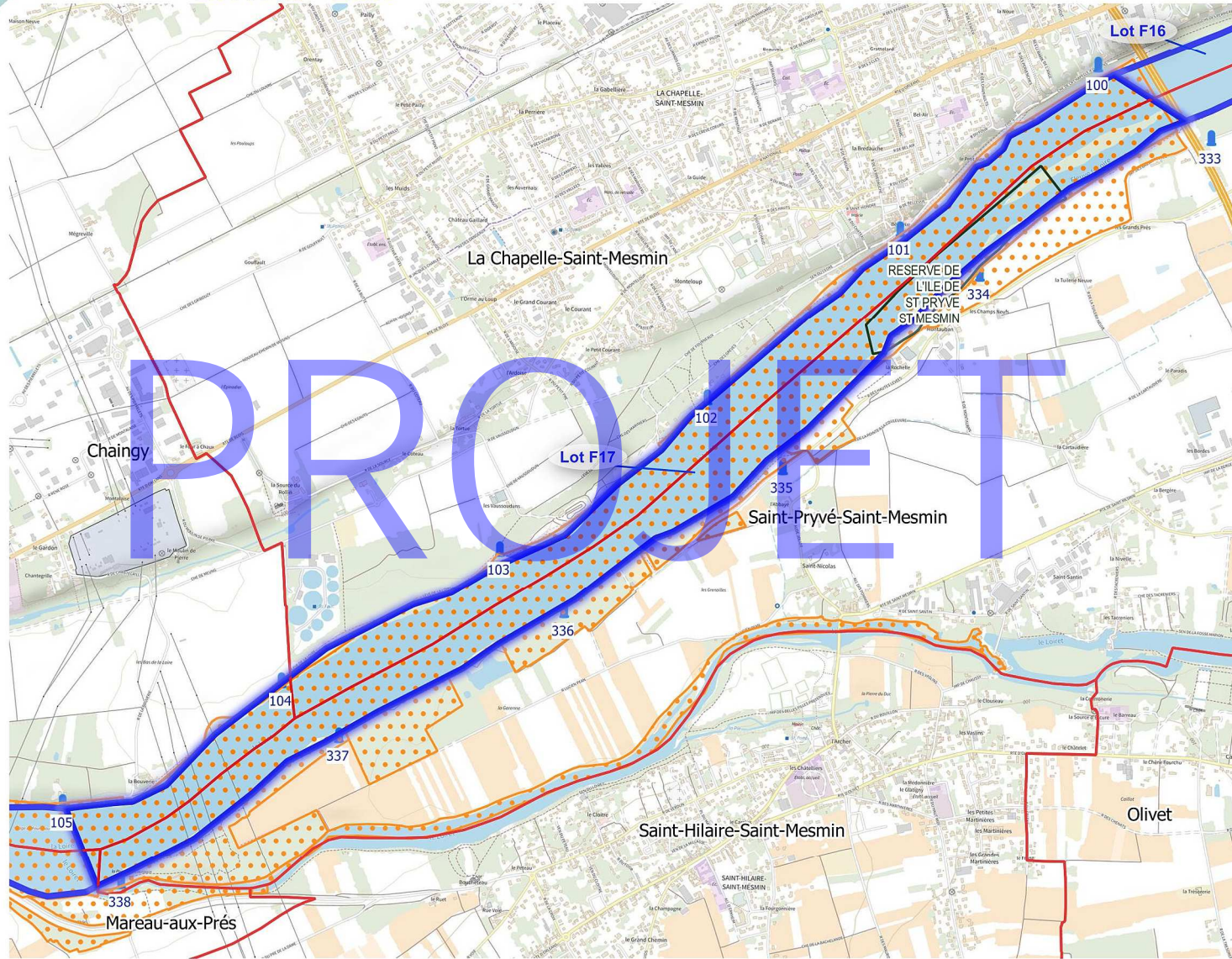
Bornes kilométrique



0 1 2 km

Lots de pêche de l'Etat Période 2023 - 2027

Lot : F17 - Loire



Légende

Limites administratives

Commune

Zonage de pêche

Lot surfacique de pêche État

Réserve de pêche

Permanente

Biodiversité

Réserve naturelle nationale

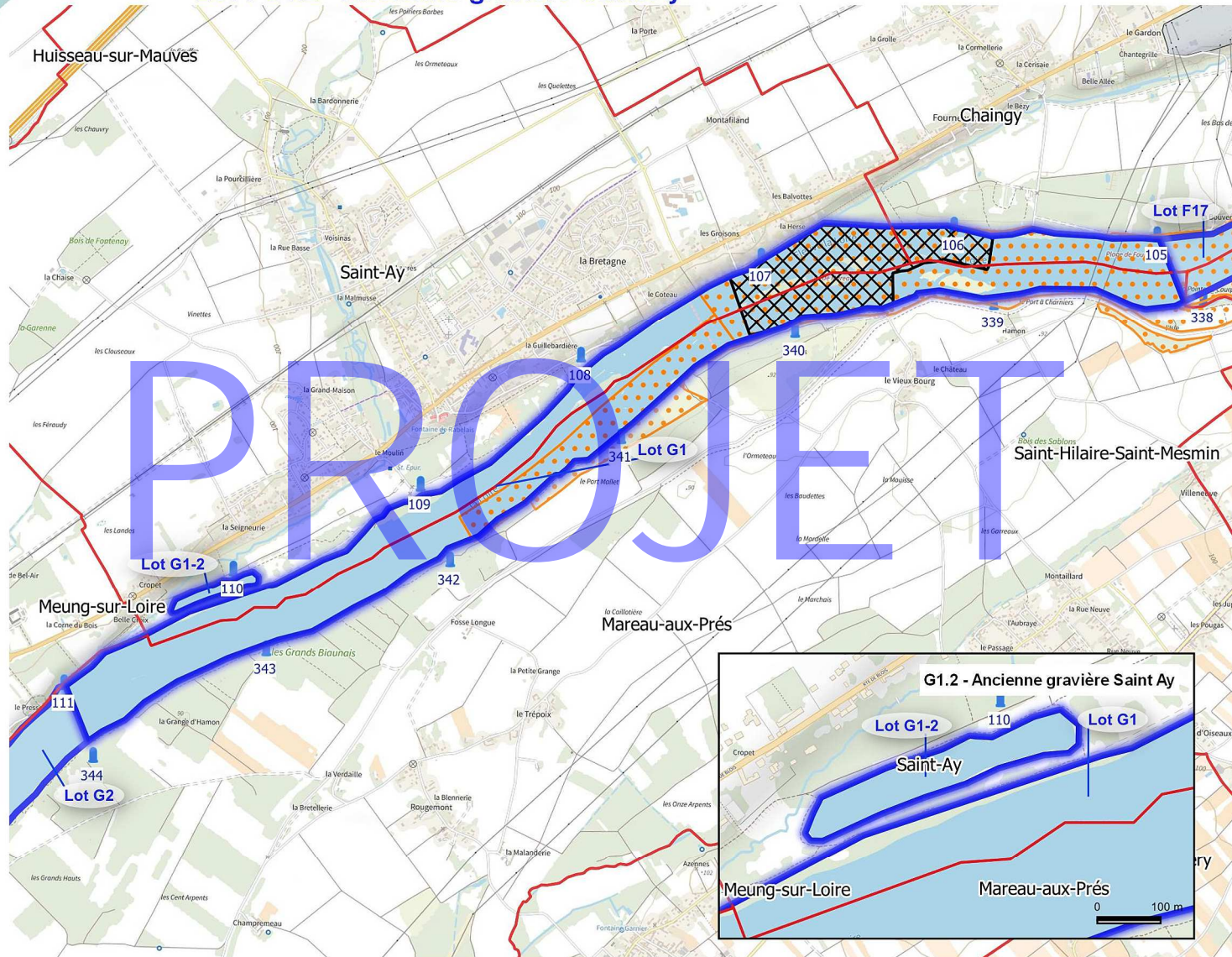
Domaine fluvial

Bornes kilométrique



Lots de pêche de l'Etat Période 2023 - 2027

Lot : G1 - Loire
Lot : G1.2 - Ancienne gravière Saint Ay



Légende

Limites administratives

Commune

Zonage de pêche

Lot surfacique de pêche État

Biodiversité

Arrêté de protection de biotope

Réserve naturelle nationale

Domaine fluvial

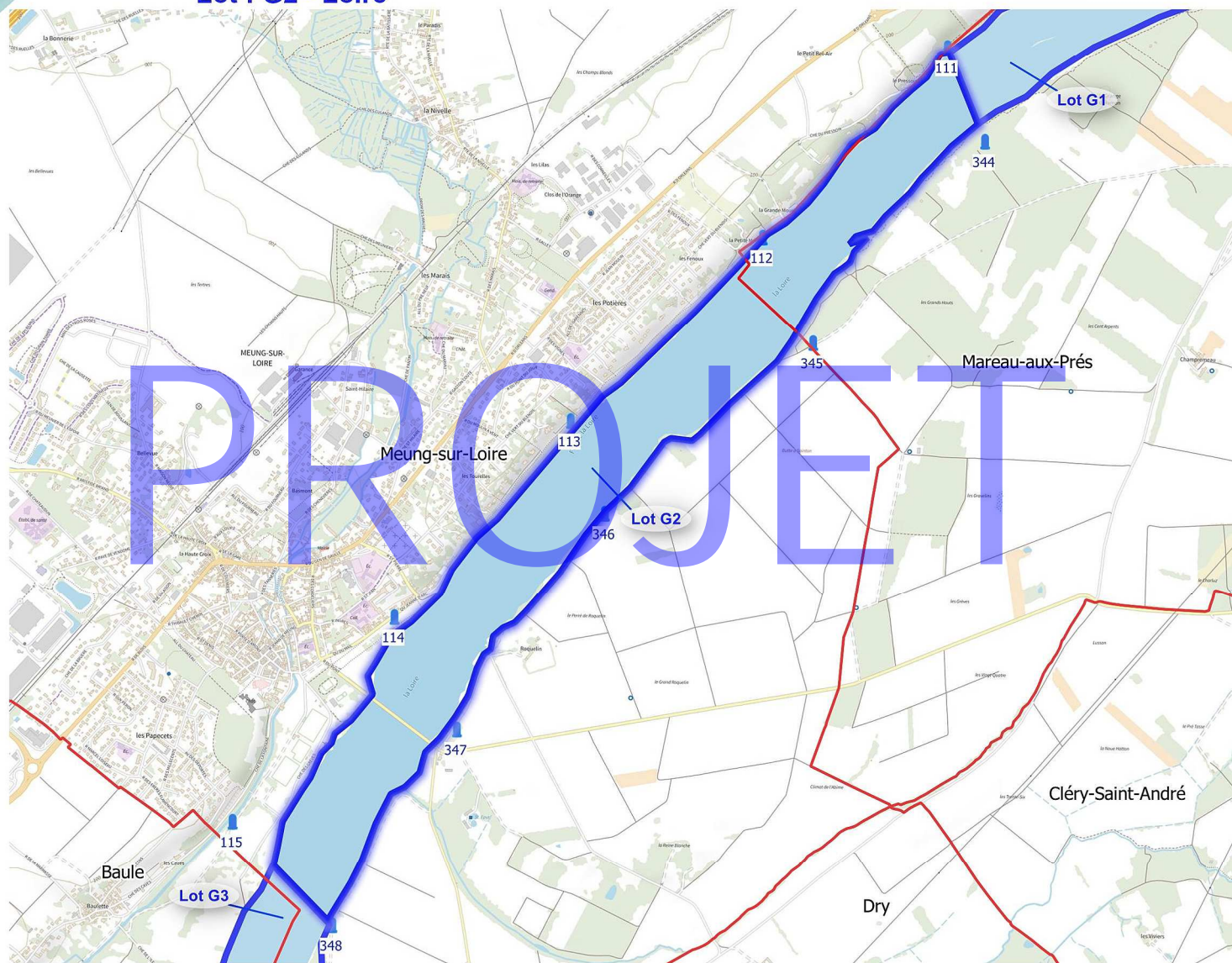
Bornes kilométrique



0 1 2 km

Lots de pêche de l'Etat Période 2023 - 2027

Lot : G2 - Loire




Légende


Limites administratives

 Commune

Zonage de pêche

 Lot surfacique de pêche État

Domaine fluvial

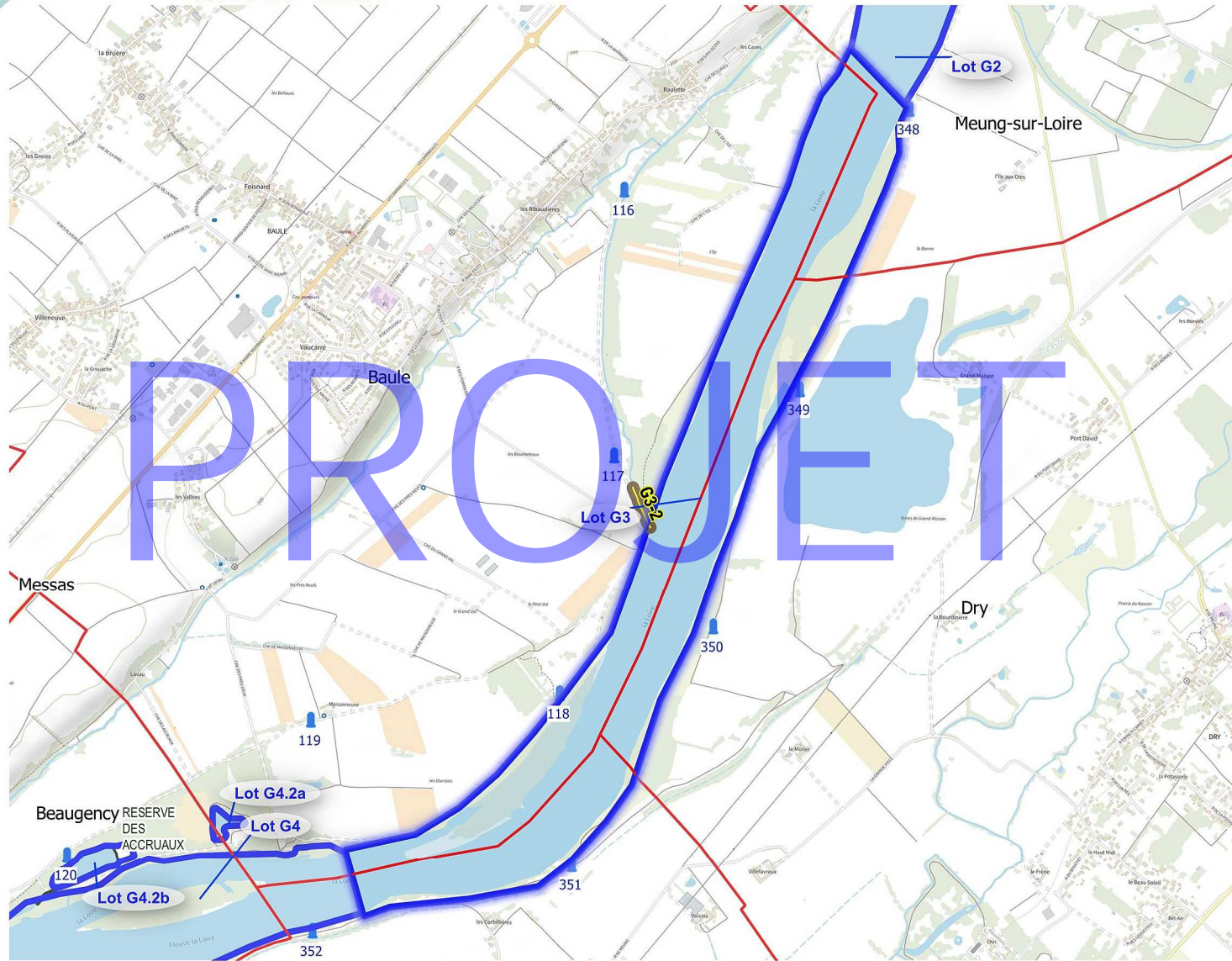
 Bornes kilométrique



0 1 2 km

Lots de pêche de l'Etat Période 2023 - 2027

Lot : G3 - Loire



Légende

Limites administratives

Commune

Zonage de pêche

Lot linéaire de pêche État

Lot surfacique de pêche État

Réserve de pêche

Permanente

Domaine fluvial

Bornes kilométrique



0 1 2 km

Lot : G3.2 - La Mauve de Meung en rive droite




Légende

Limites administratives


 Commune

Zonage de pêche

 Lot linéaire de pêche État

 Lot surfacique de pêche État

Domaine fluvial

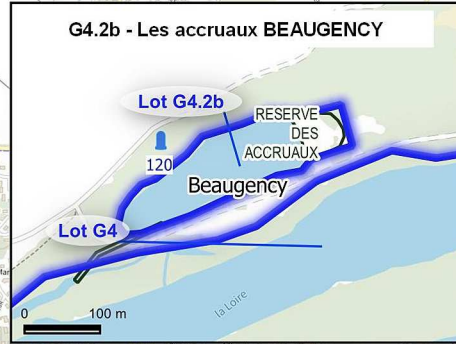
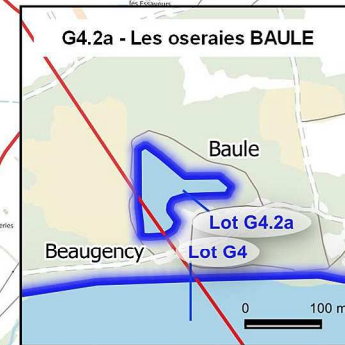
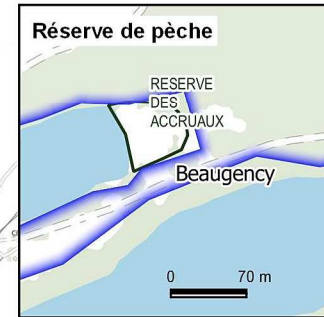
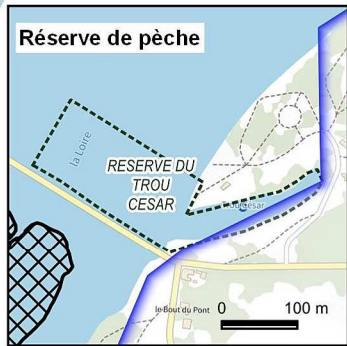
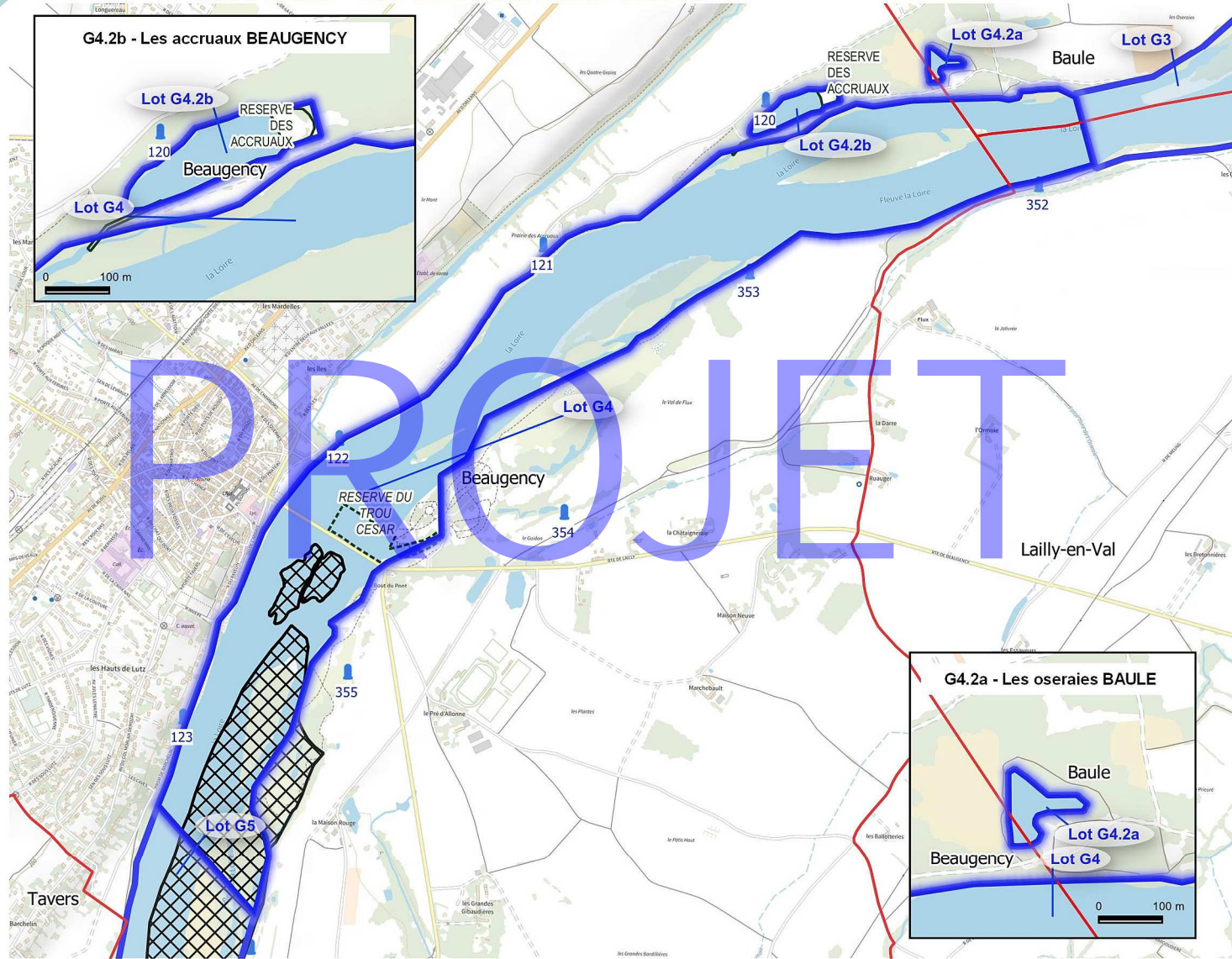
 Bornes kilométrique



0 0,1 0,2 km

Lots de pêche de l'Etat Période 2023 - 2027

Lot : G4 - Loire
Lot : G4.2a - Les oseraies BAULE
Lot : G4.2b - Les accruaux BEAUGENCY



Légende

Limites administratives

Commune

Zonage de pêche

Lot surfacique de pêche État

Réserve de pêche

Permanente

Temporaire

Biodiversité

Arrêté de protection de biotope

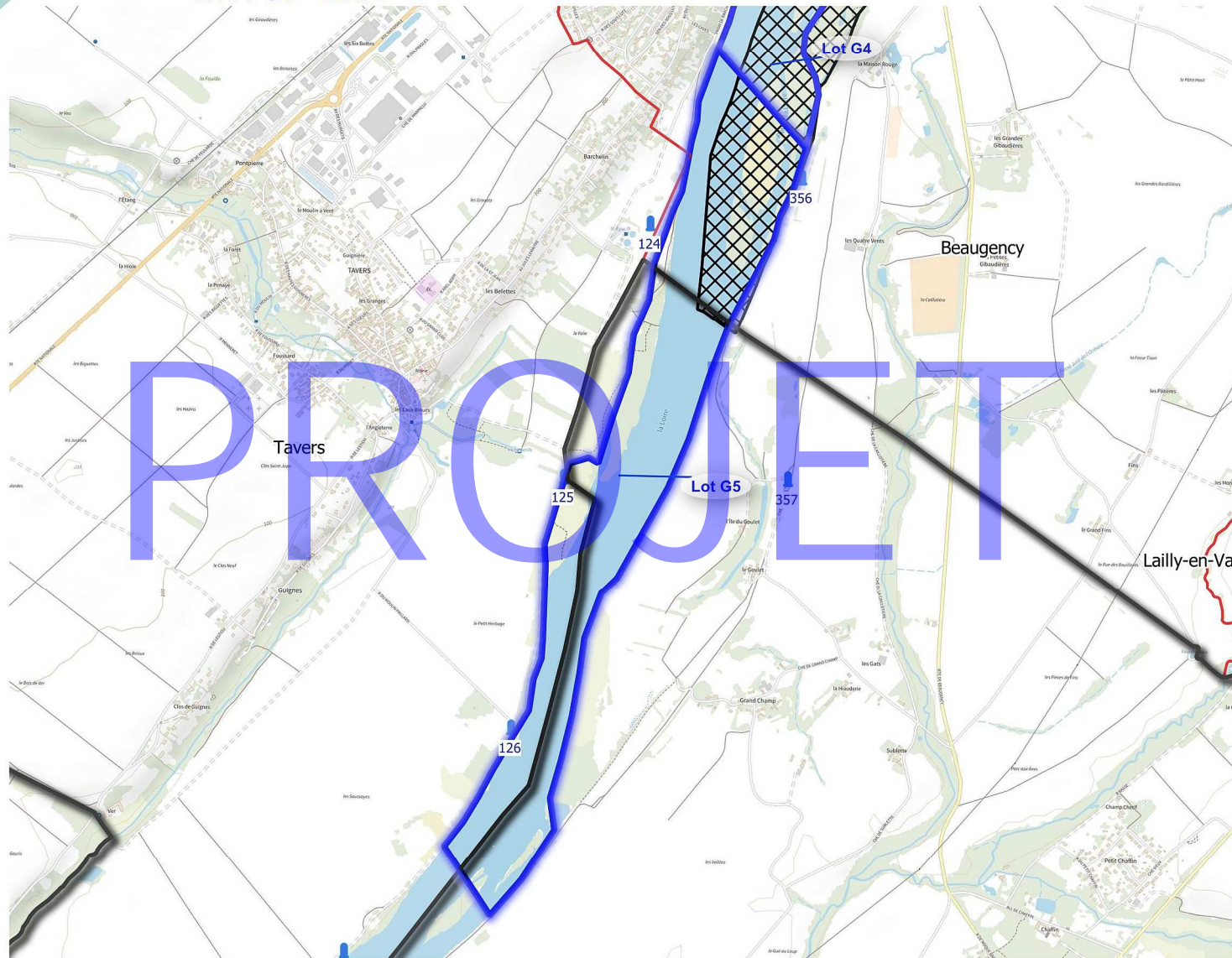
Domaine fluvial

Bornes kilométrique



Lots de pêche de l'Etat Période 2023 - 2027

Lot : G5 - Loire



Légende

Limites administratives

- Département
- Commune

Zonage de pêche

- Lot surfacique de pêche État

Biodiversité

- Arrêté de protection de biotope

Domaine fluvial

- Bornes kilométrique



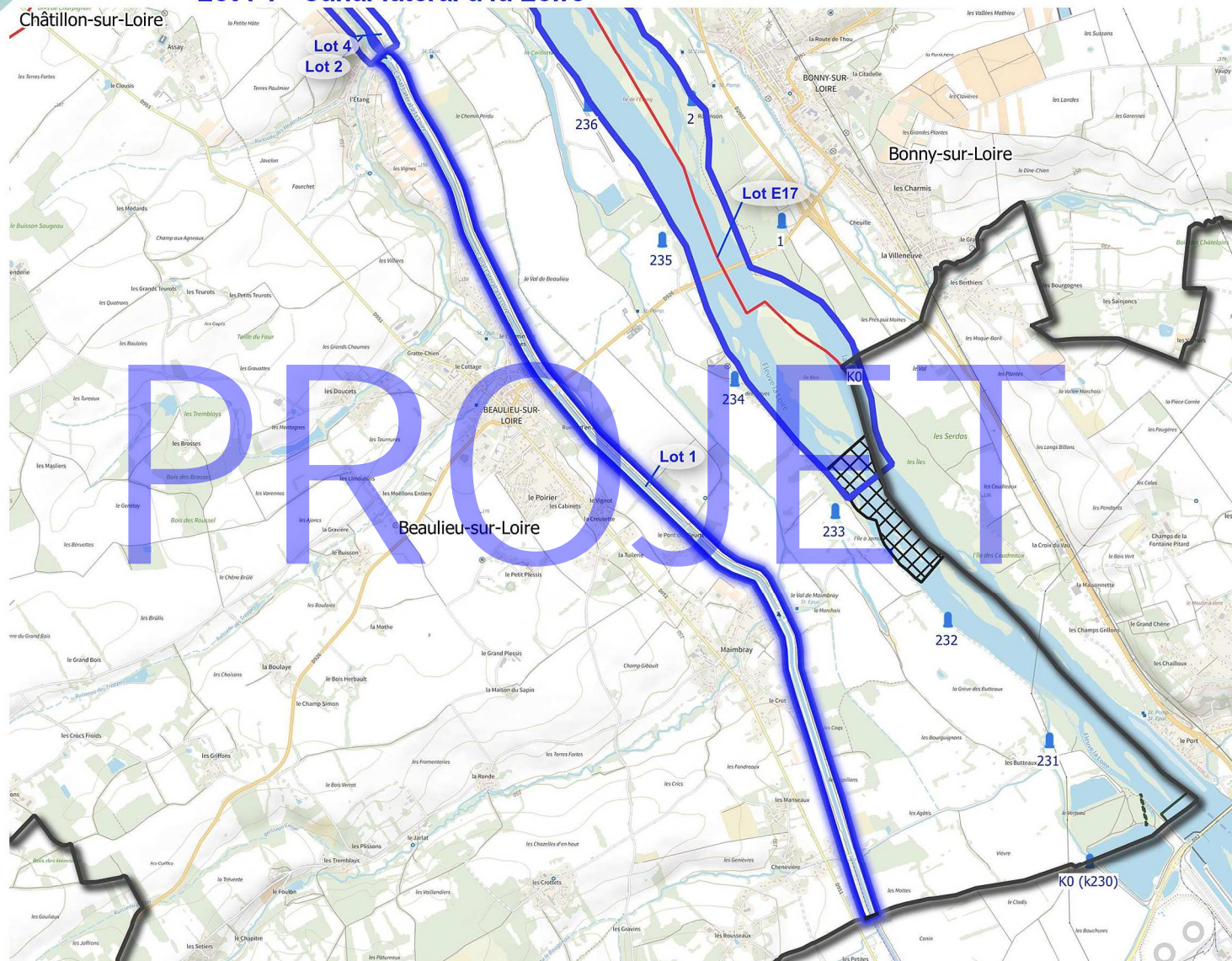
Atlas des baux de pêche
de l'État 2023 – 2027

PROJET

Canaux et autres

Lots de pêche de l'Etat Période 2023 - 2027

Lot : 1 - Canal latéral à la Loire



Légende

Limites administratives

— Département

□ Commune

Zonage de pêche

□ Lot surfacique de pêche État

Réserve de pêche

□ Permanente

□ Temporaire

Biodiversité

⊠ Arrêté de protection de biotope

Domaine fluvial

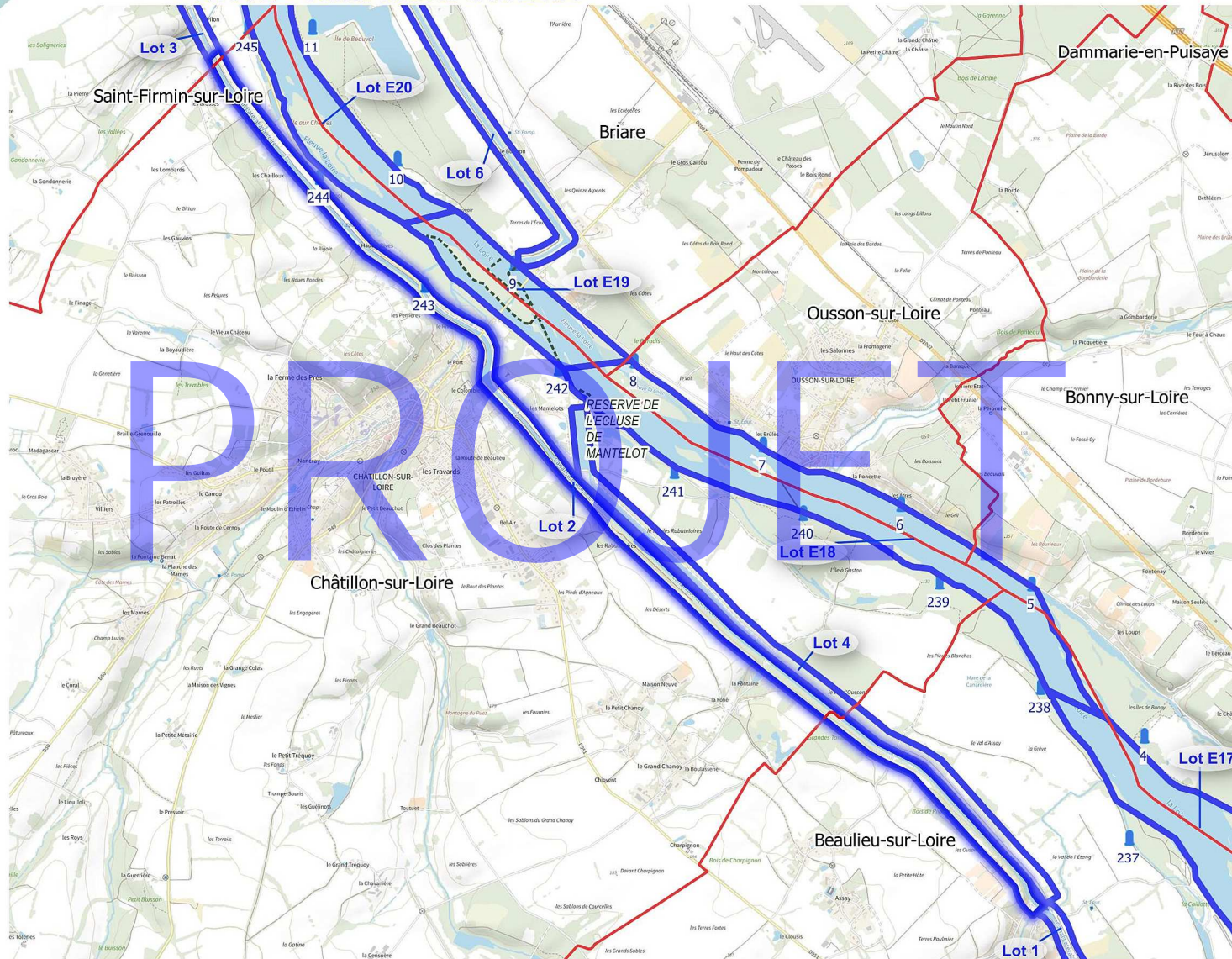
■ Bornes kilométrique



0 1 2 km

Lots de pêche de l'Etat Période 2023 - 2027

Lot : 2 - Canal latéral à la Loire



Légende

Limites administratives

□ Commune

Zonage de pêche

▭ Lot surfacique de pêche État

Réserve de pêche

▭ Temporaire

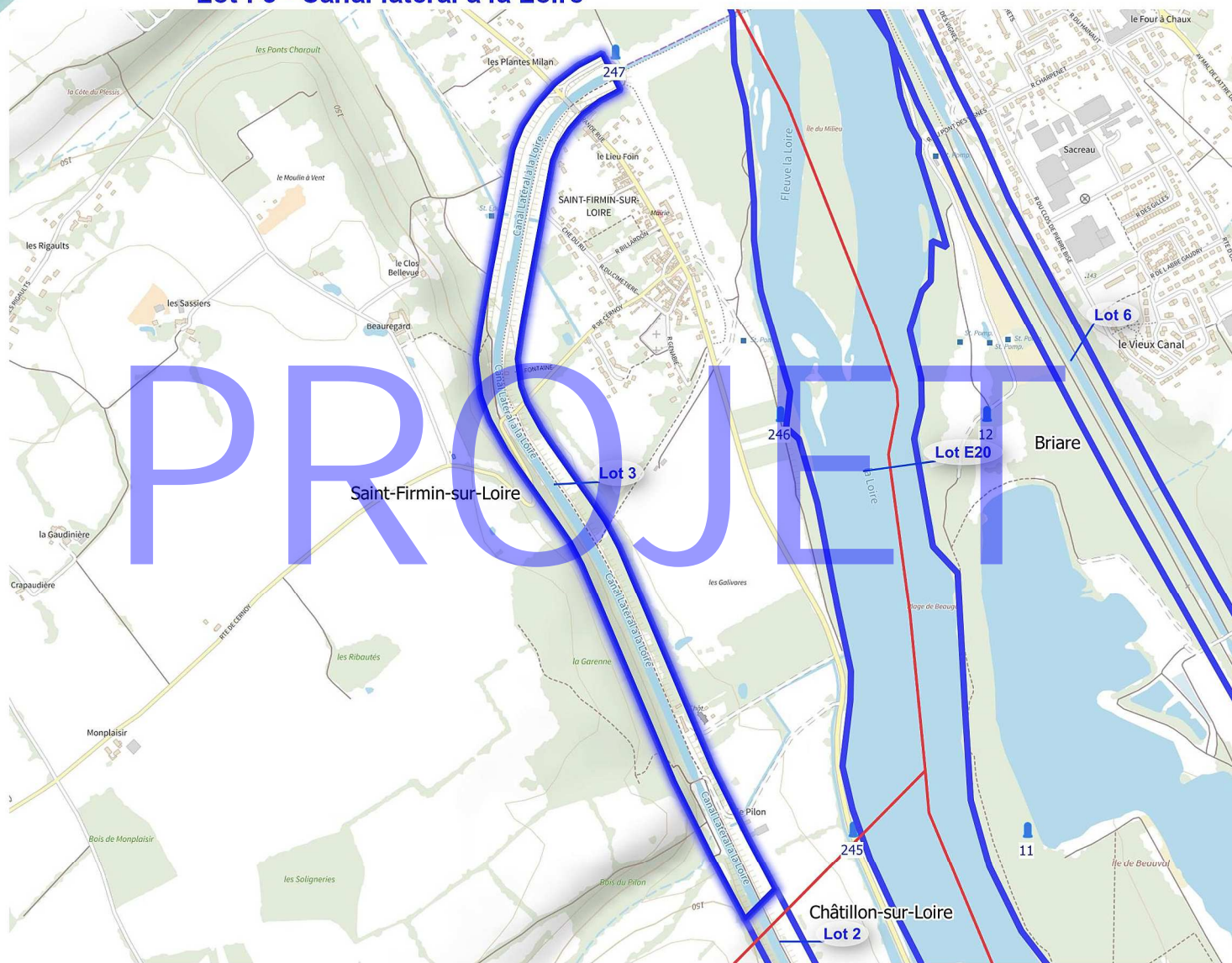
Domaine fluvial

■ Bornes kilométrique



Lots de pêche de l'Etat Période 2023 - 2027

Lot : 3 - Canal latéral à la Loire




Légende


Limites administratives

 Commune

Zonage de pêche

 Lot surfacique de pêche État

Domaine fluvial

 Bornes kilométrique

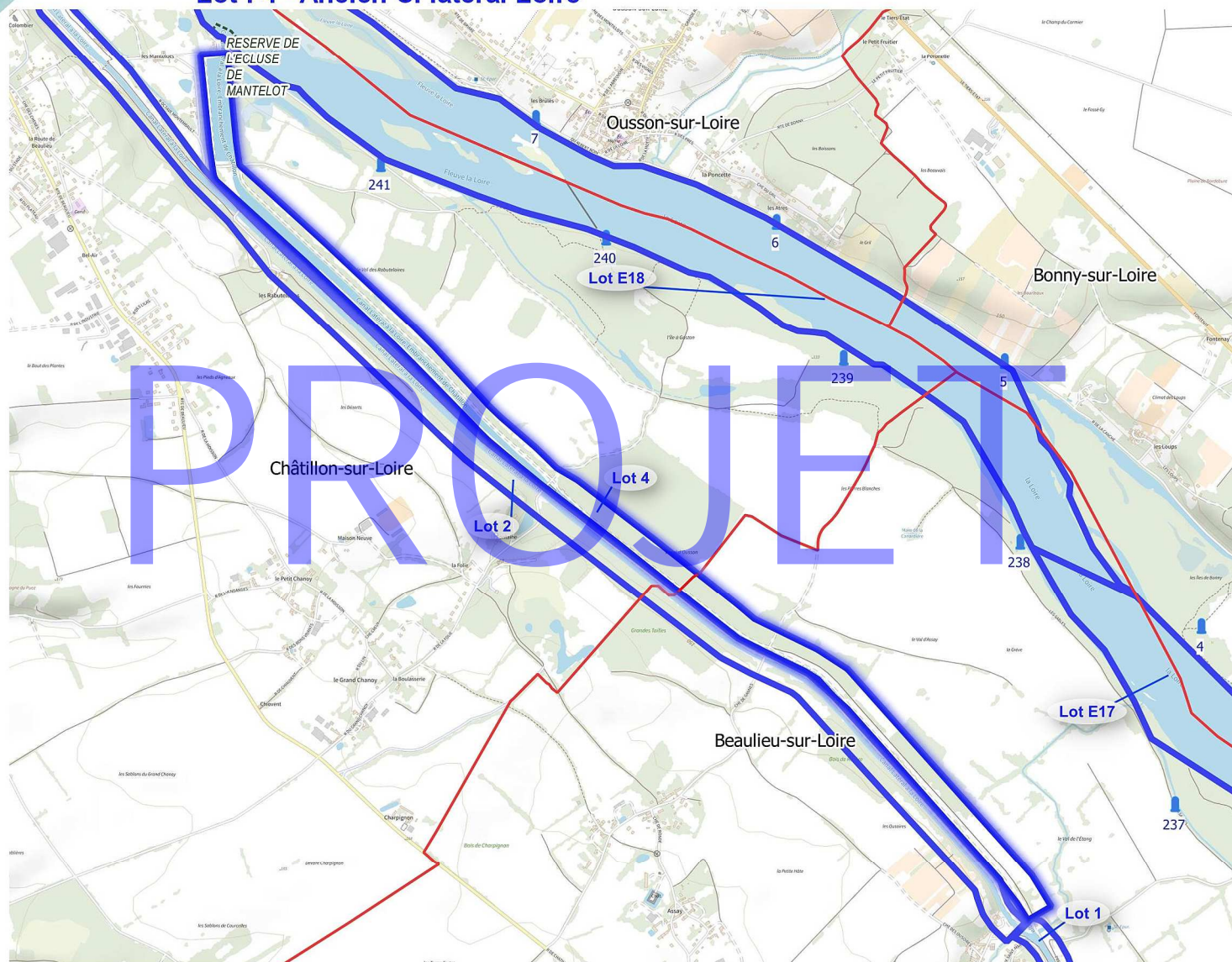


0 0,7 1,4 km

Lots de pêche de l'Etat


Période 2023 - 2027

Lot : 4 - Ancien C. latéral Loire




Légende

Limites administratives

 Commune


Zonage de pêche

 Lot surfacique de pêche État

Réserve de pêche

 Temporaire

Domaine fluvial

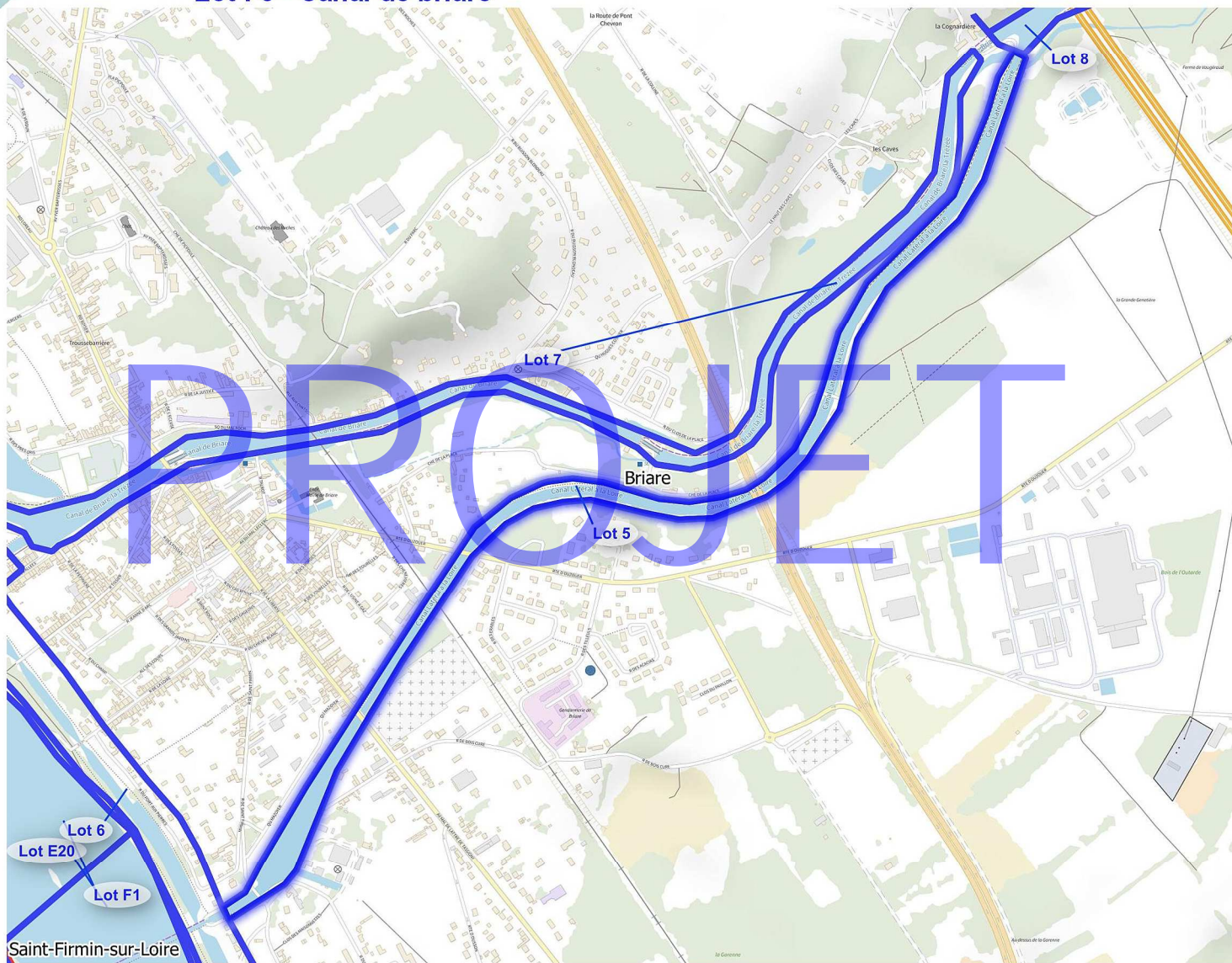
 Bornes kilométrique



0 1 2 km

Lots de pêche de l'Etat Période 2023 - 2027

Lot : 5 - Canal de Briare




Légende

Limites administratives

 Commune

Zonage de pêche

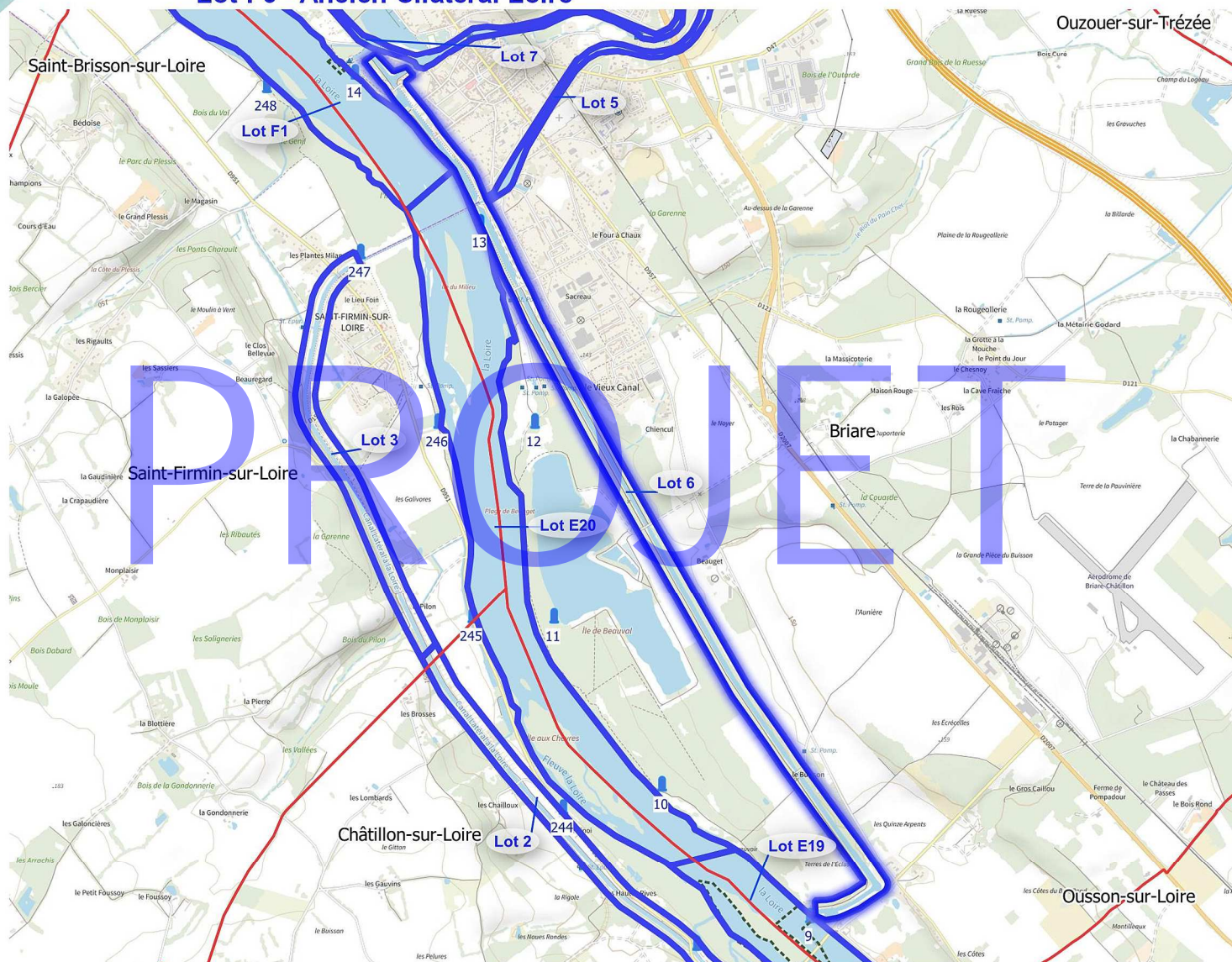
 Lot surfacique de pêche État



Lots de pêche de l'Etat


Période 2023 - 2027

Lot : 6 - Ancien C.lateral Loire




Légende

Limites administratives

 Commune


Zonage de pêche

 Lot surfacique de pêche État

Réserve de pêche

 Temporaire

Domaine fluvial

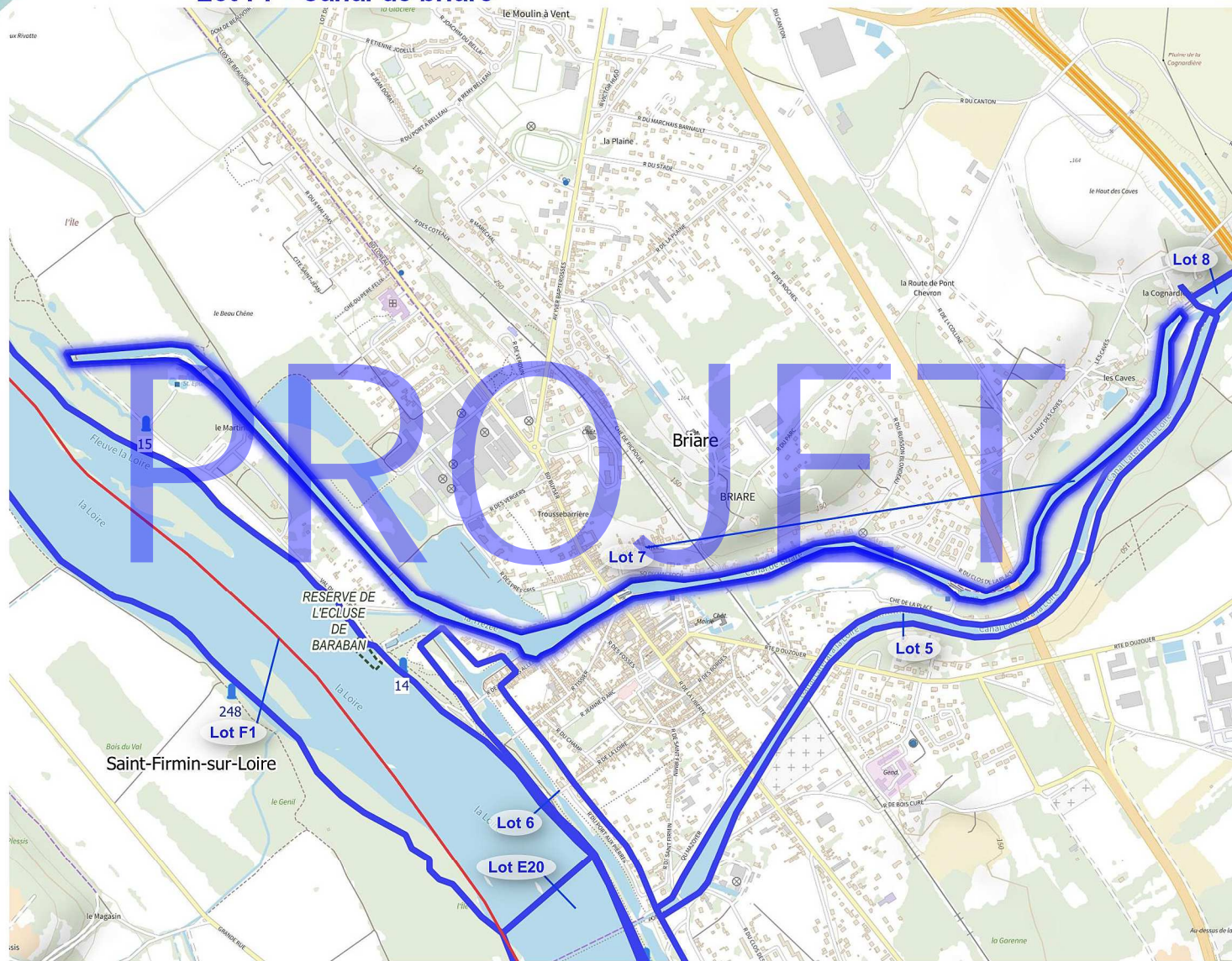
 Bornes kilométrique



0 1 2 km

Lots de pêche de l'Etat Période 2023 - 2027

Lot : 7 - Canal de Briare



Légende

Limites administratives

Commune

Zonage de pêche

Lot surfacique de pêche État

Réserve de pêche

Temporaire

Domaine fluvial

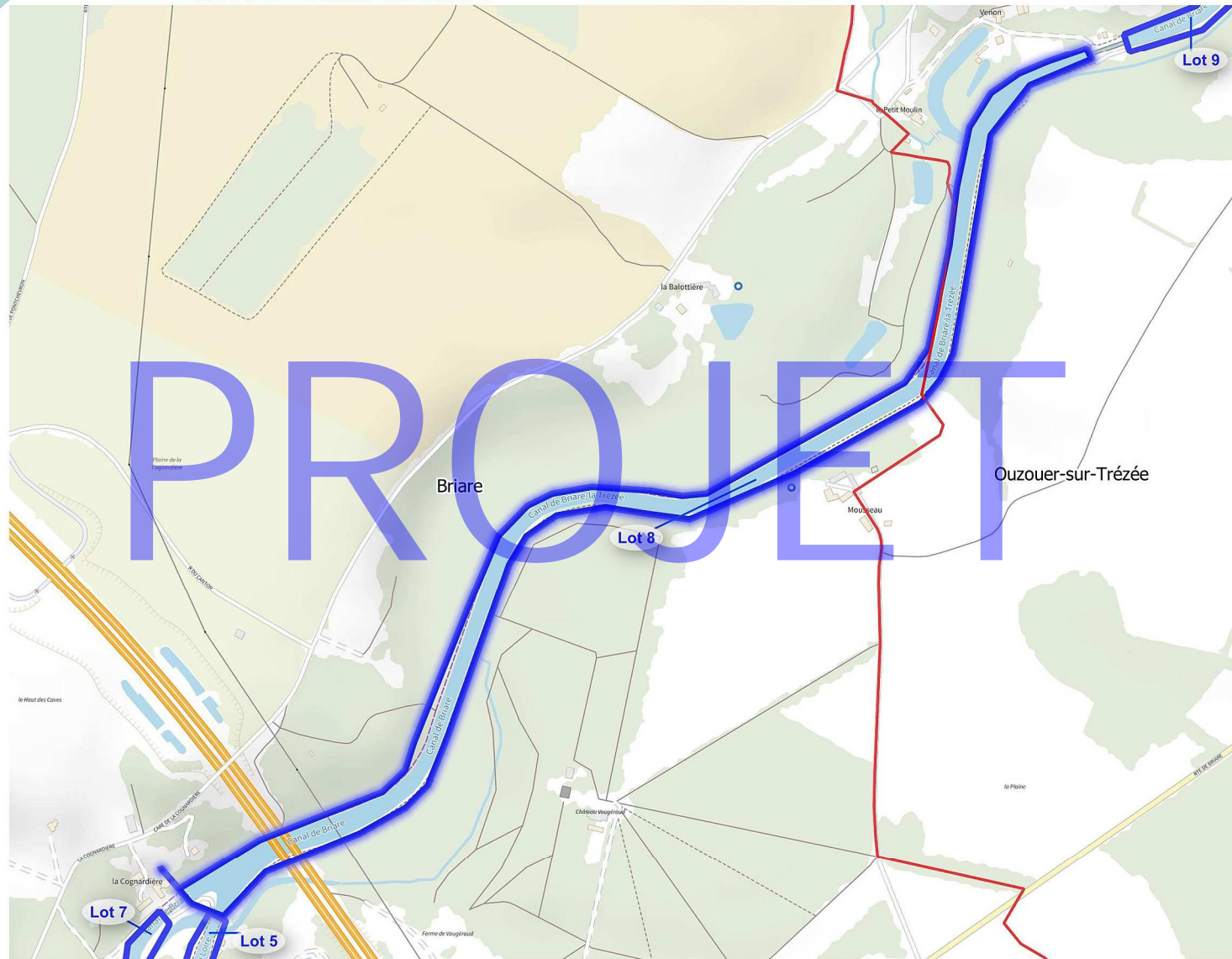
Bornes kilométrique



0 0,8 1,6 km


Lots de pêche de l'Etat Période 2023 - 2027

Lot : 8 - Canal de Briare




Légende

Limites administratives

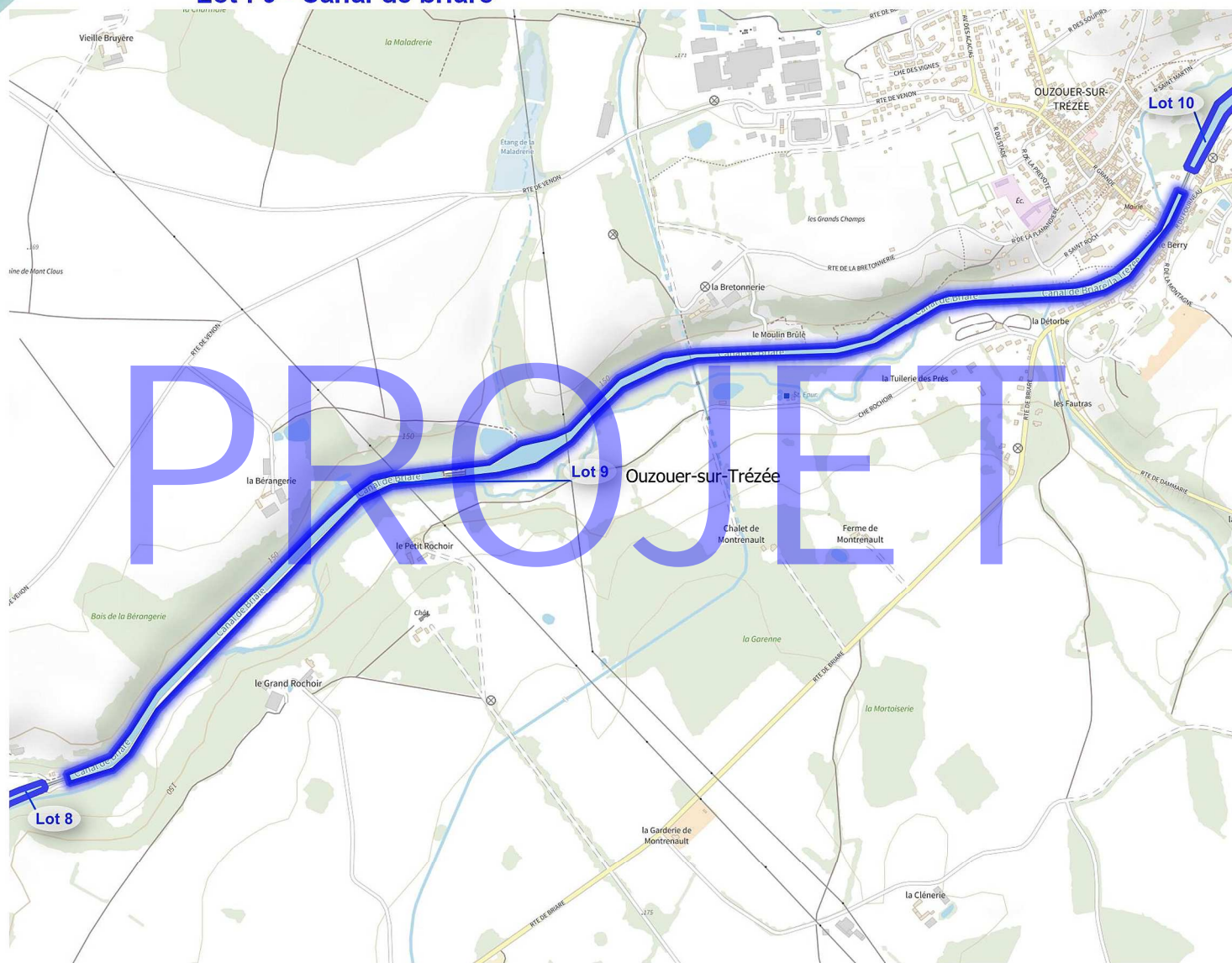
 Commune

Zonage de pêche

 Lot surfacique de pêche État

Lots de pêche de l'Etat Période 2023 - 2027

Lot : 9 - Canal de Briare




Légende

Limites administratives

 Commune

Zonage de pêche

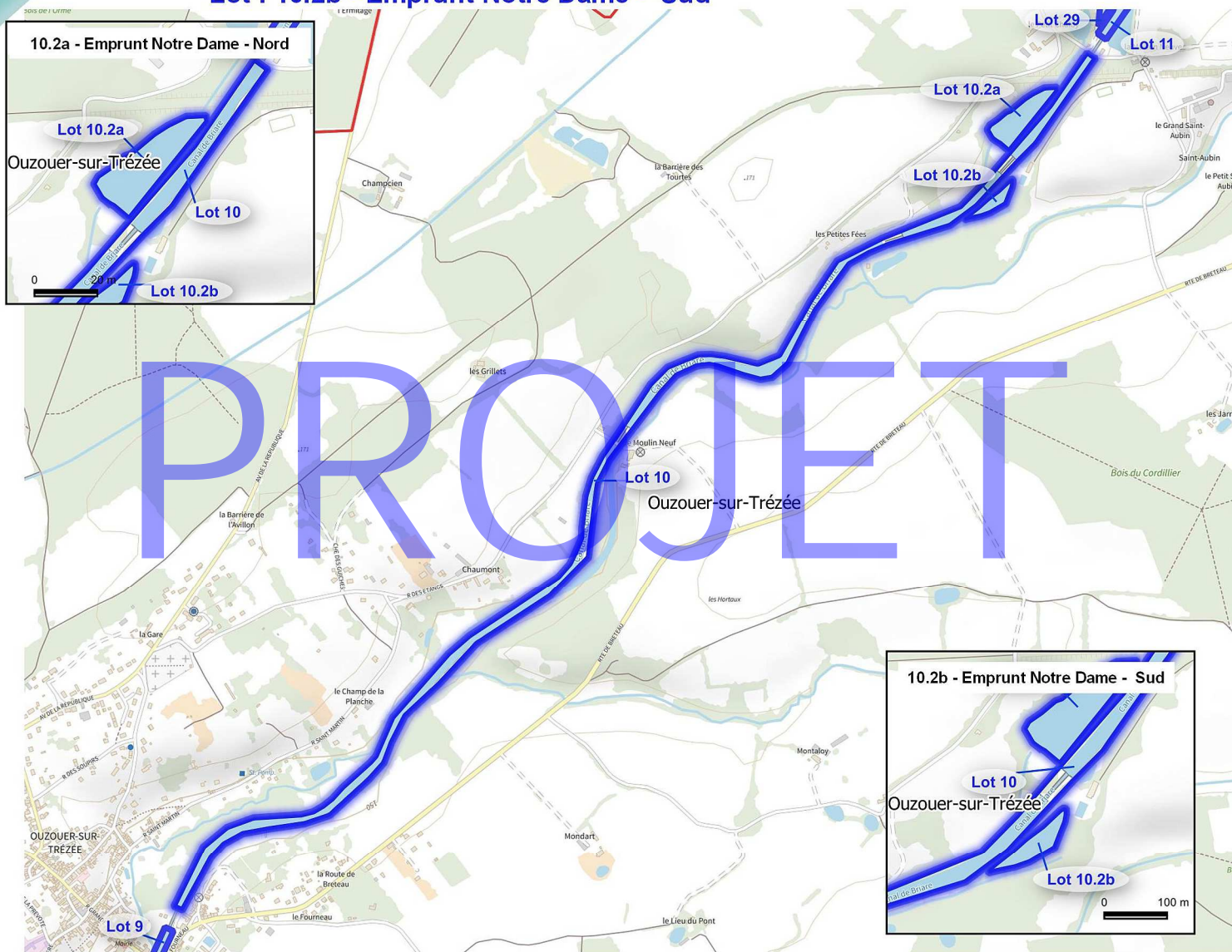
 Lot surfacique de pêche État



0 0,7 1,4 km

Lots de pêche de l'Etat Période 2023 - 2027

Lot : 10 - Canal de Briare
Lot : 10.2a - Emprunt Notre Dame - Nord
Lot : 10.2b - Emprunt Notre Dame - Sud



Légende

Limites administratives

Commune

Zonage de pêche

Lot surfacique de pêche État

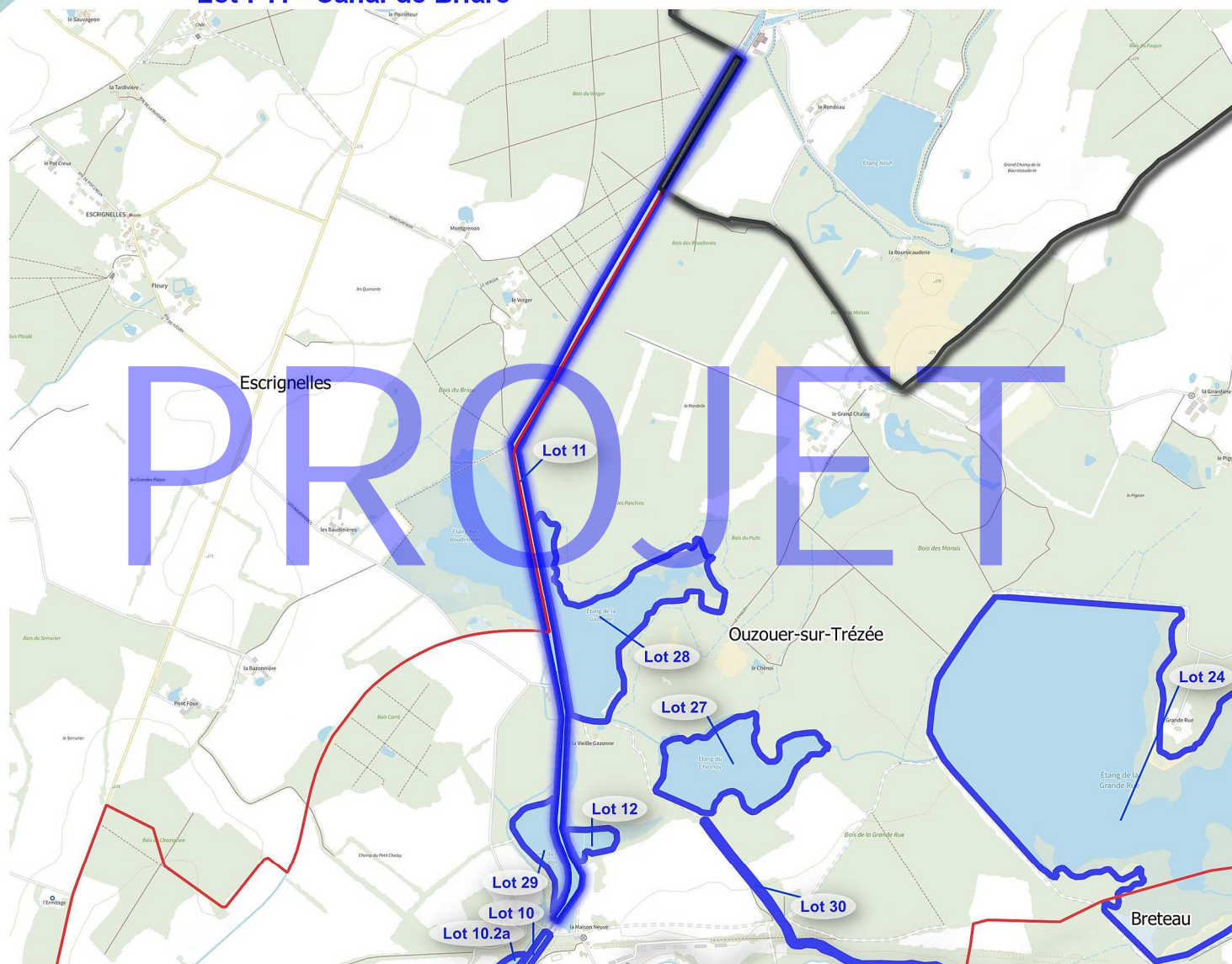


0 0,8 1,6 km

Lots de pêche de l'Etat


Période 2023 - 2027


Lot : 11 - Canal de Briare




Légende

Limites administratives

 Département

 Commune

Zonage de pêche

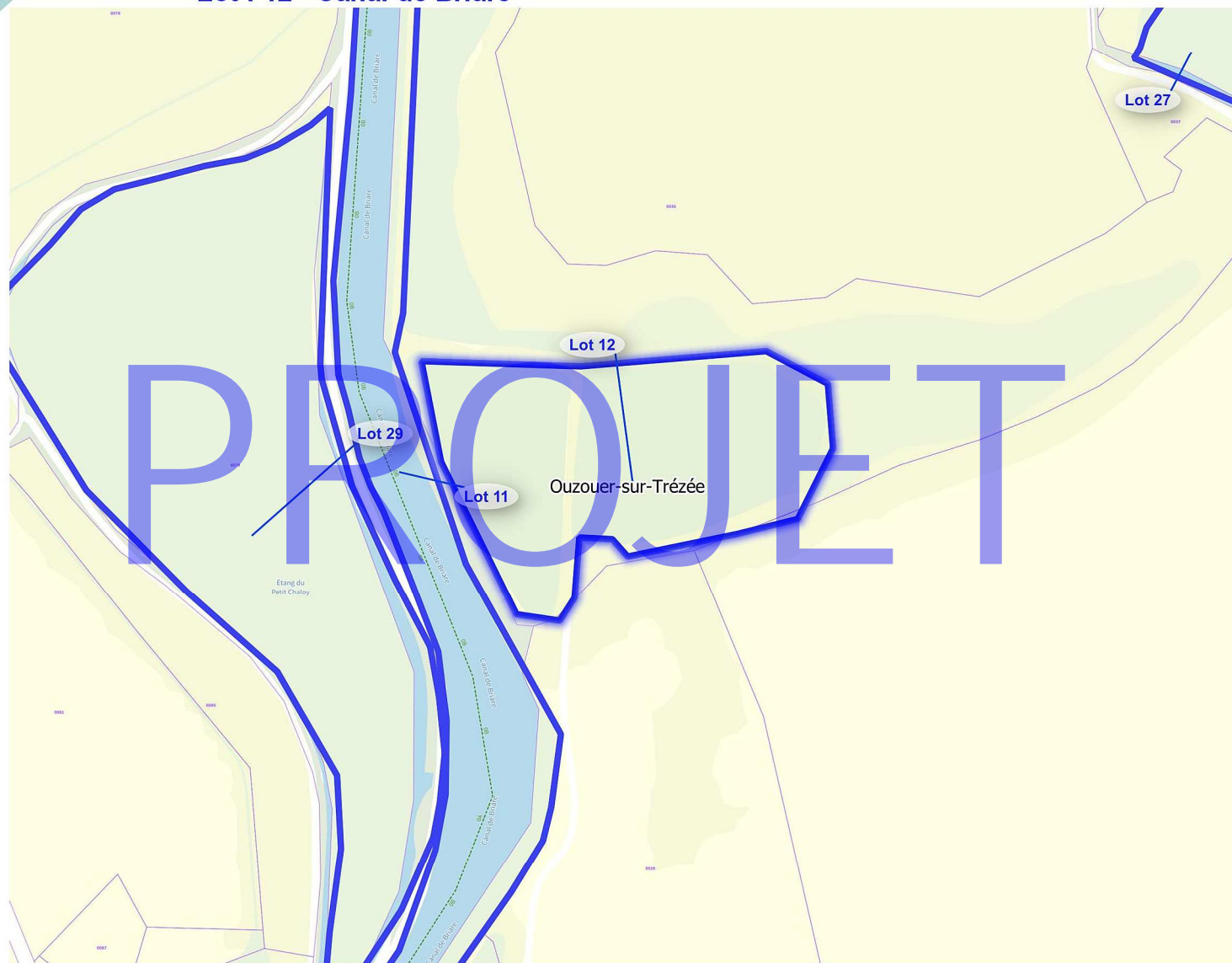
 Lot surfacique de pêche État



0 1 2 km

Lots de pêche de l'Etat Période 2023 - 2027

Lot : 12 - Canal de Briare




Légende

Limites administratives

 Commune

Zonage de pêche

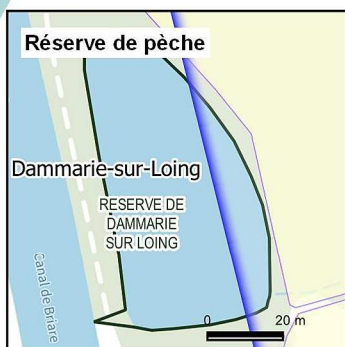
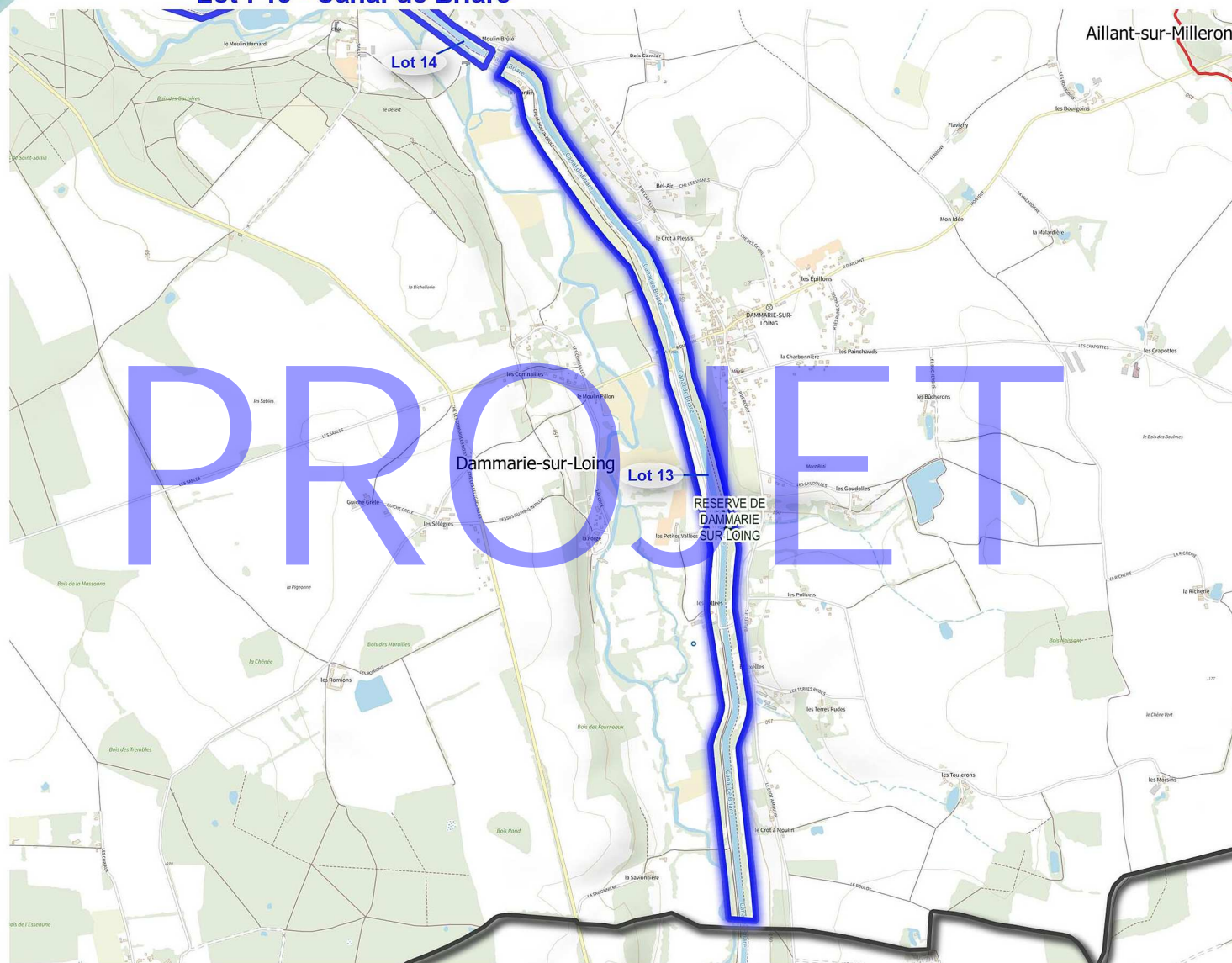
 Lot surfacique de pêche État



0 0,1 0,2 km

Lots de pêche de l'Etat Période 2023 - 2027

Lot : 13 - Canal de Briare




Légende

Limites administratives

-  Département
-  Commune

Zonage de pêche

-  Lot surfacique de pêche État

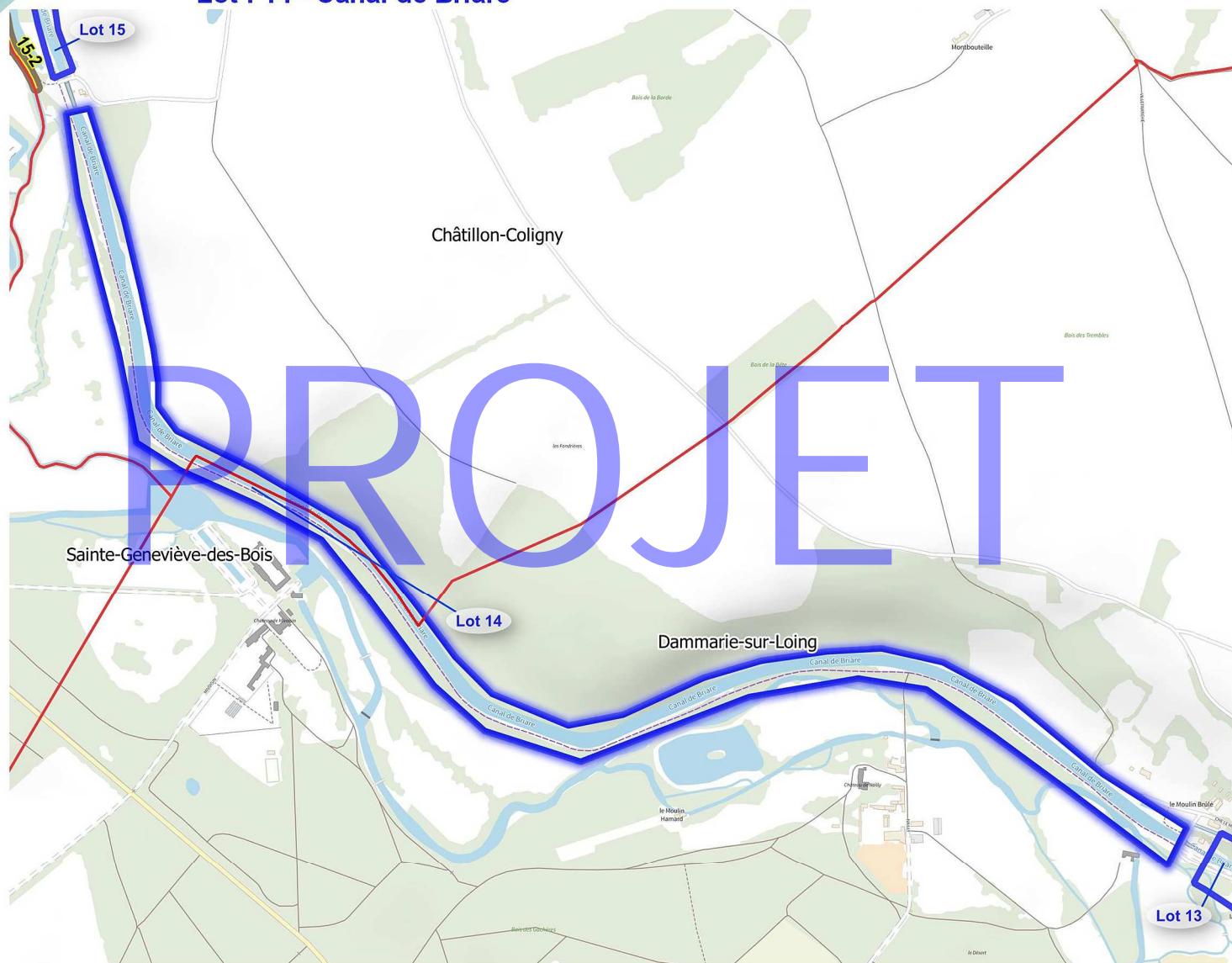
Réserve de pêche

-  Permanente



Lots de pêche de l'Etat Période 2023 - 2027

Lot : 14 - Canal de Briare





Légende

Limites administratives

 Commune

Zonage de pêche

 Lot linéaire de pêche État

 Lot surfacique de pêche État



0 0,5 1 km


Lots de pêche de l'Etat Période 2023 - 2027

Lot : 15 - Canal de Briare





Légende

Limites administratives

 Commune

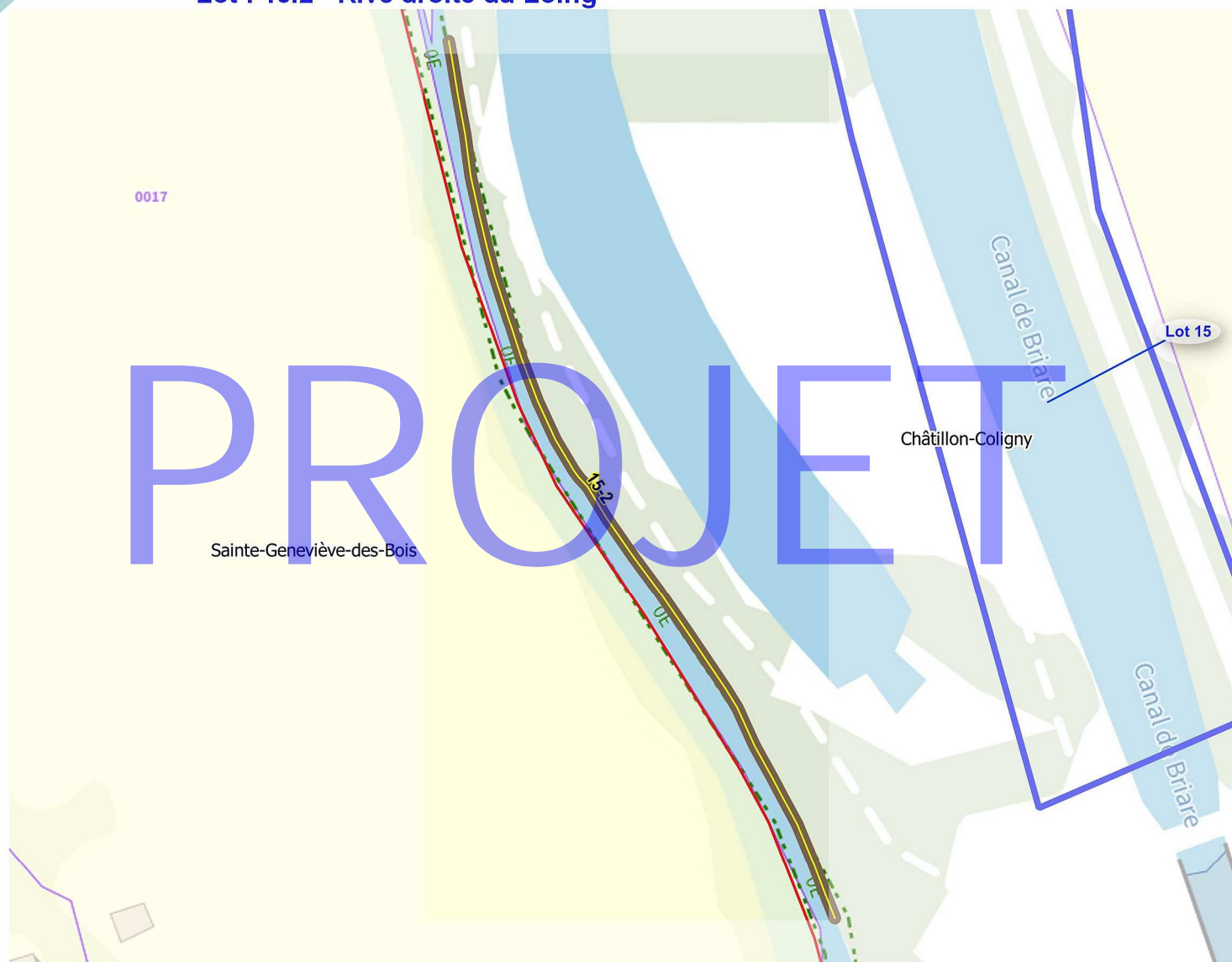
Zonage de pêche

 Lot linéaire de pêche État

 Lot surfacique de pêche État

Lots de pêche de l'Etat Période 2023 - 2027

Lot : 15.2 - Rive droite du Loing





Légende

Limites administratives

 Commune

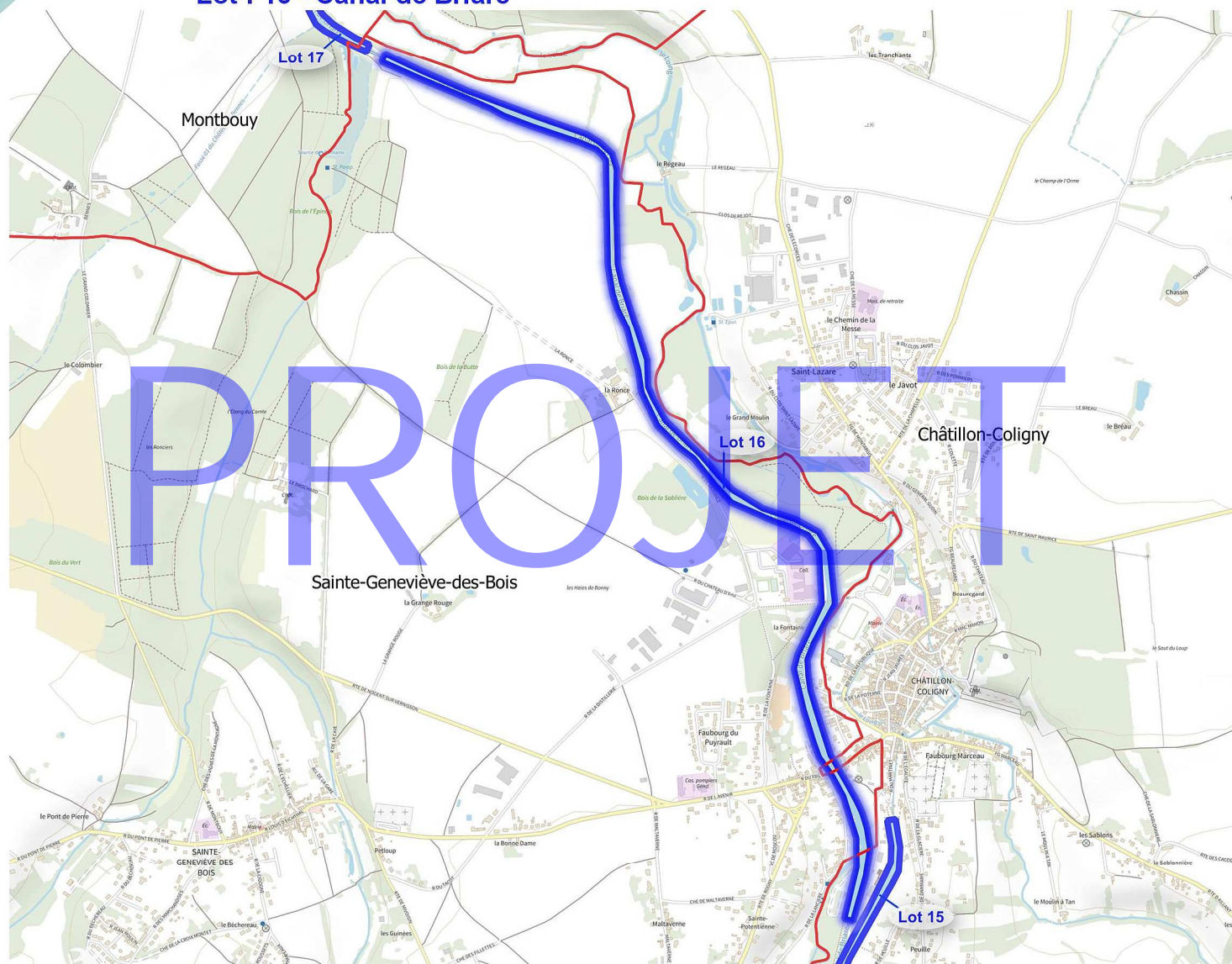
Zonage de pêche

 Lot linéaire de pêche État

 Lot surfacique de pêche État


Lots de pêche de l'Etat Période 2023 - 2027

Lot : 16 - Canal de Briare




Légende

Limites administratives

 Commune

Zonage de pêche

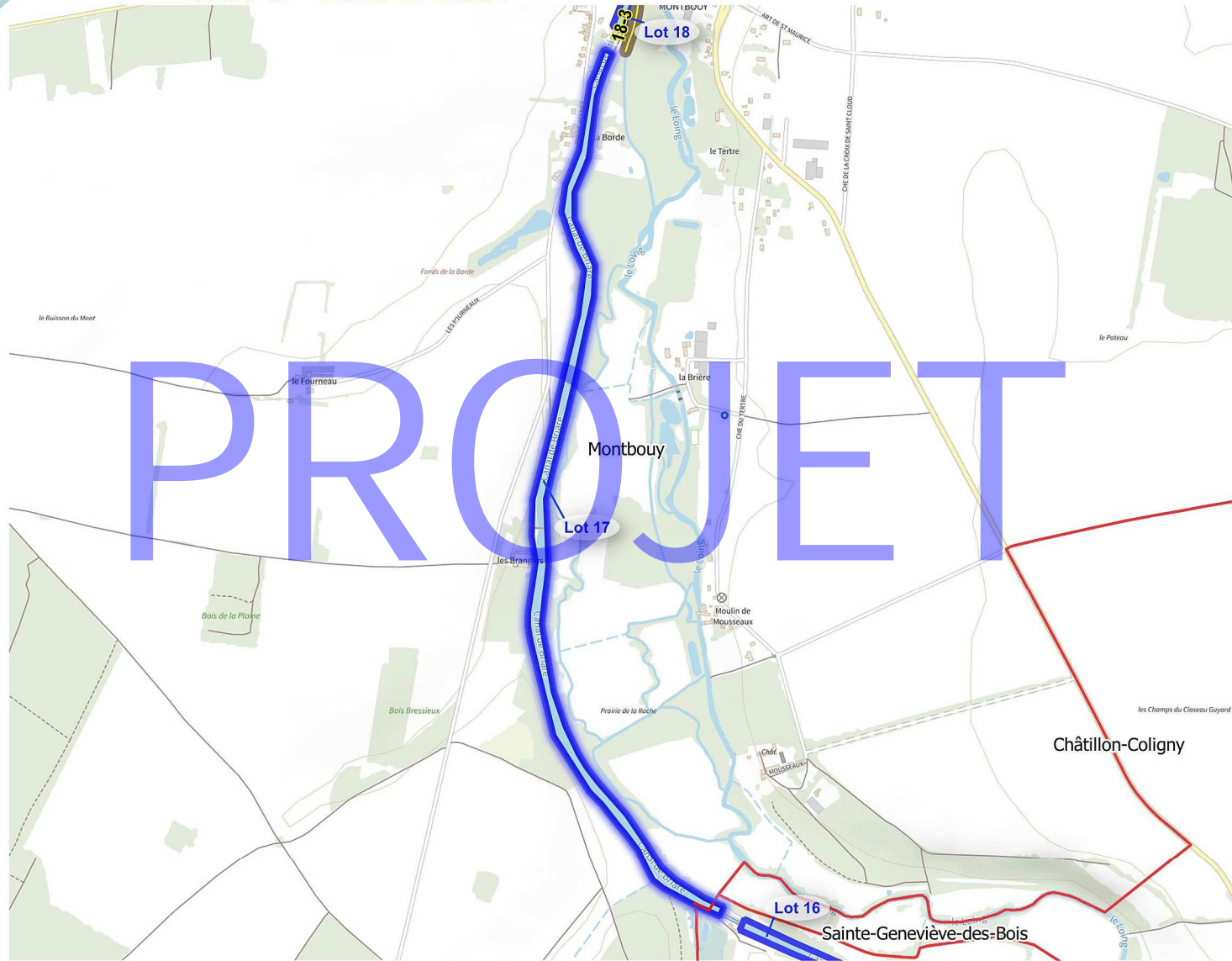
 Lot surfacique de pêche État



0 1 2 km

Lots de pêche de l'Etat Période 2023 - 2027

Lot : 17 - Canal de Briare





Légende

Limites administratives

 Commune

Zonage de pêche

 Lot linéaire de pêche État

 Lot surfacique de pêche État



0 0,7 1,4 km



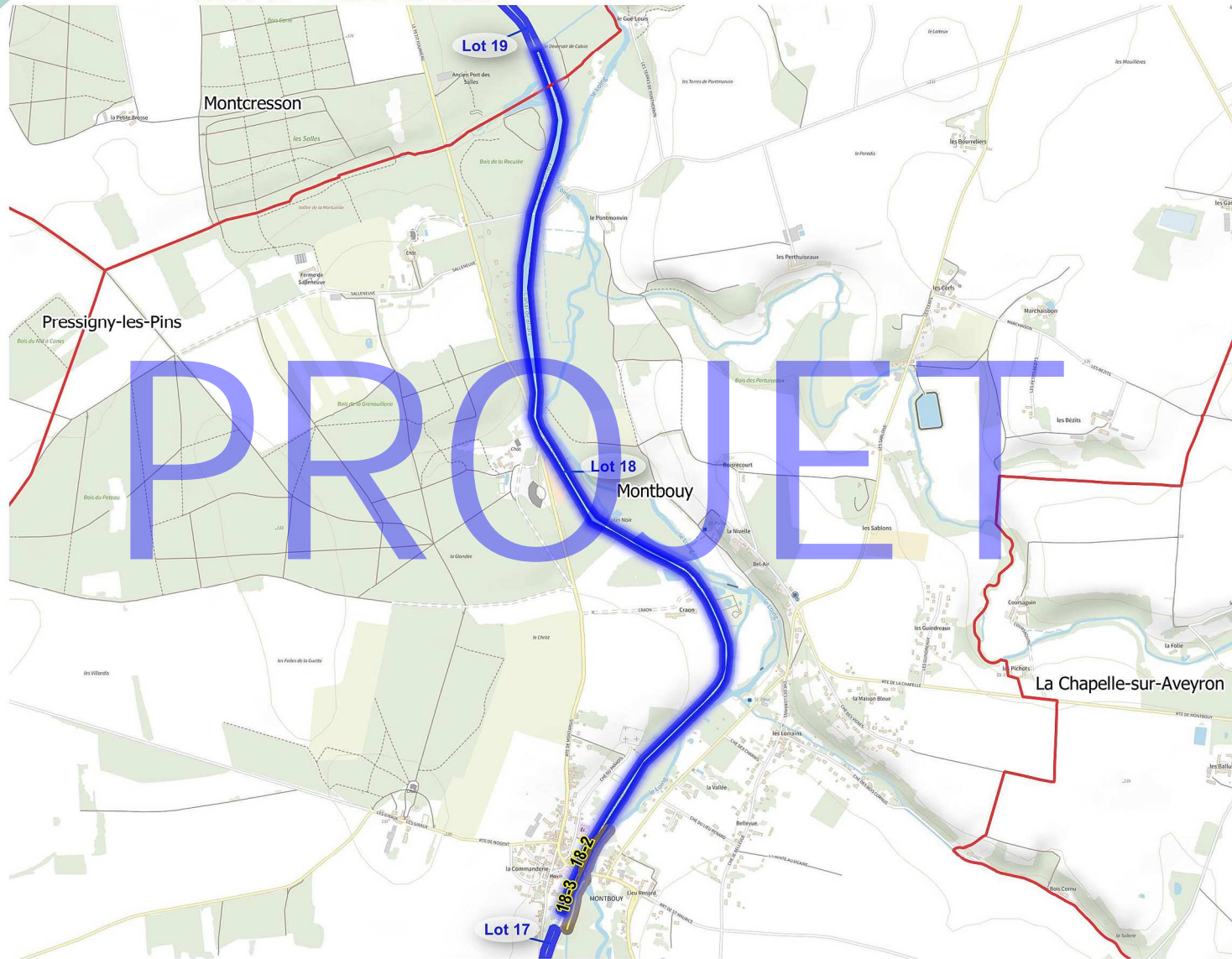
**PRÉFÈTE
DU LOIRET**

*Liberté
Égalité
Fraternité*

Direction
départementale
des territoires

Lots de pêche de l'Etat Période 2023 - 2027

Lot : 18 - Canal de Briare



Légende

Limites administratives

Commune

Zonage de pêche

Lot linéaire de pêche État

Lot surfacique de pêche État



0 1 2 km

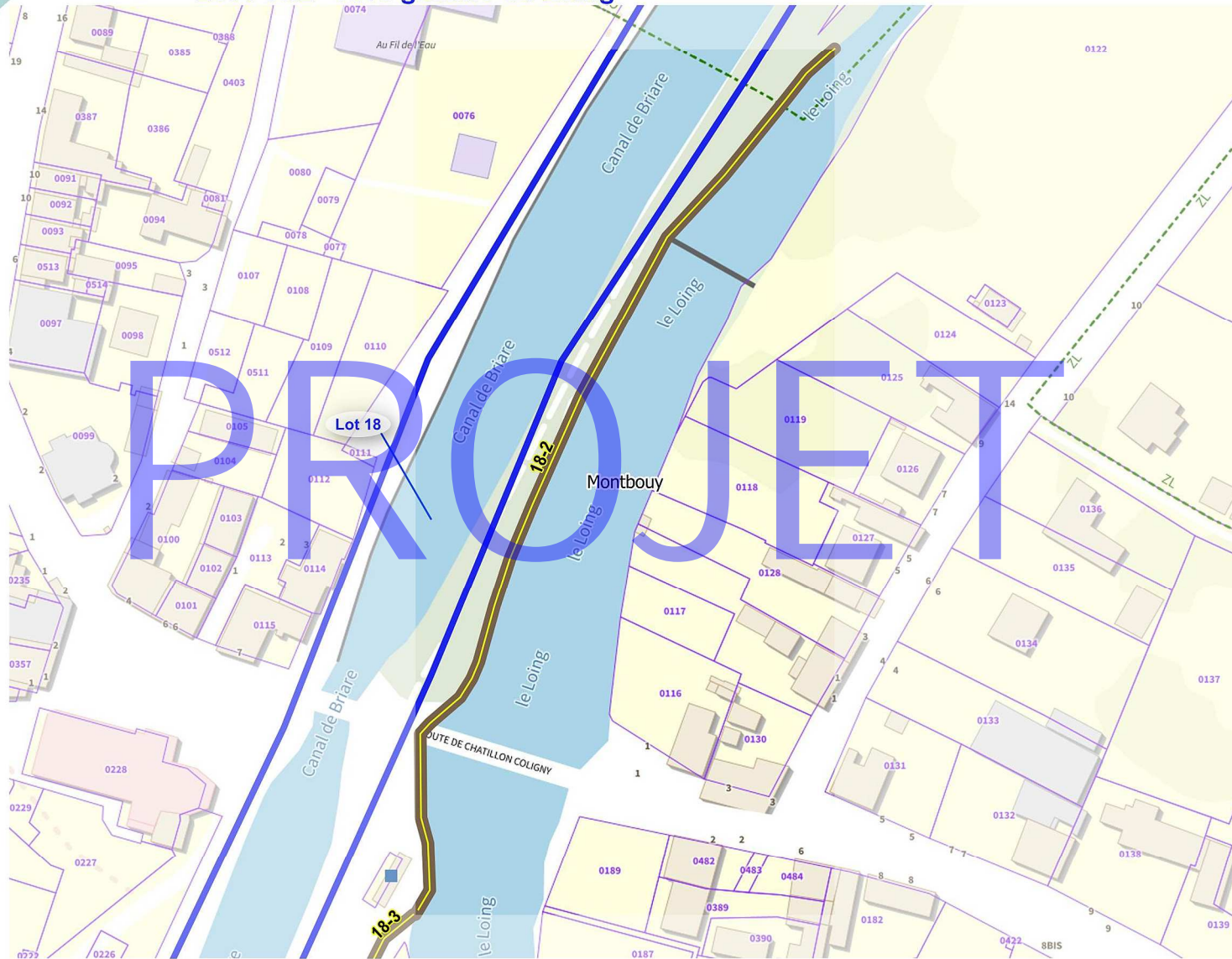
C:\Users\eric.cazin\Documents\IGIS DataBase\EAU\PECHEw_BAUX PECHÉ 20232027.qgz

Service eau, environnement et forêt

Réalisé par Eric CAZIN
DDT45/SUAD/TDCDDT/PCPT
20 avril 2022
Sources : DDT45
Fonds cartographiques : AdminExpress@IGN
Plan IGN v20


Lots de pêche de l'Etat Période 2023 - 2027

Lot : 18.2 - Rive gauche du Loing





Légende

Limites administratives

 Commune

Zonage de pêche

 Lot linéaire de pêche État

 Lot surfacique de pêche État



0 0,06 0,12 km

Lots de pêche de l'Etat Période 2023 - 2027

Lot : 18.3 - Fausse rivière





Légende

Limites administratives

 Commune

Zonage de pêche

 Lot linéaire de pêche État

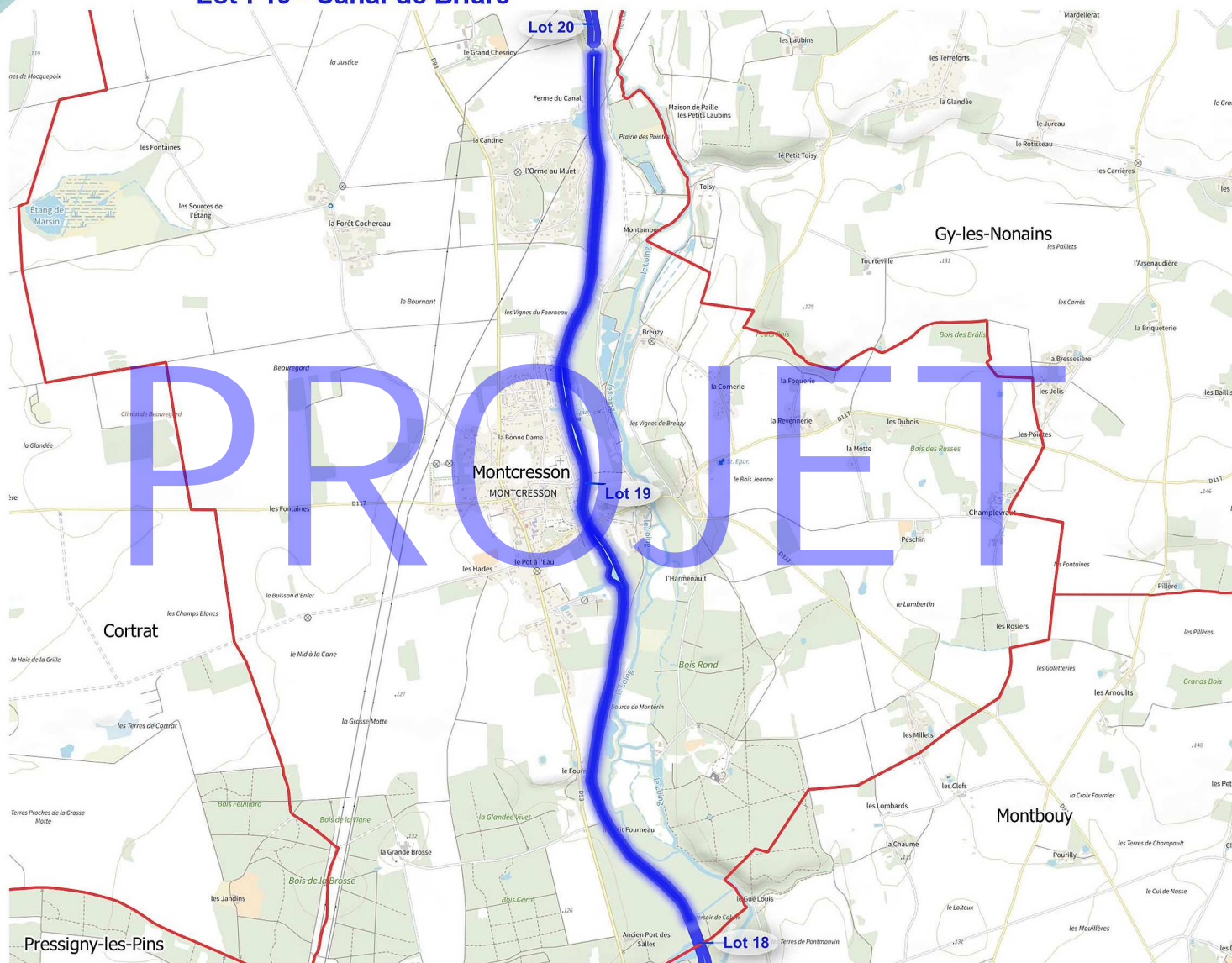
 Lot surfacique de pêche État



0 0,06 0,12 km

Lots de pêche de l'Etat Période 2023 - 2027

Lot : 19 - Canal de Briare



Légende

Limites administratives

Commune

Zonage de pêche

Lot surfacique de pêche État



0 1 2 km

Lots de pêche de l'Etat Période 2023 - 2027

Lot : 20 - Canal de Briare




Légende

Limites administratives

 Commune

Zonage de pêche

 Lot surfacique de pêche État



0 0,7 1,4 km

Lots de pêche de l'Etat Période 2023 - 2027

Lot : 21 - Canal de Briare





Légende

Limites administratives

 Commune

Zonage de pêche

 Lot linéaire de pêche État

 Lot surfacique de pêche État



0 0,6 1,2 km

Lots de pêche de l'Etat Période 2023 - 2027

Lot : 21.2 - Rive gauche du Loing





Légende

Limites administratives

 Commune

Zonage de pêche

 Lot linéaire de pêche État

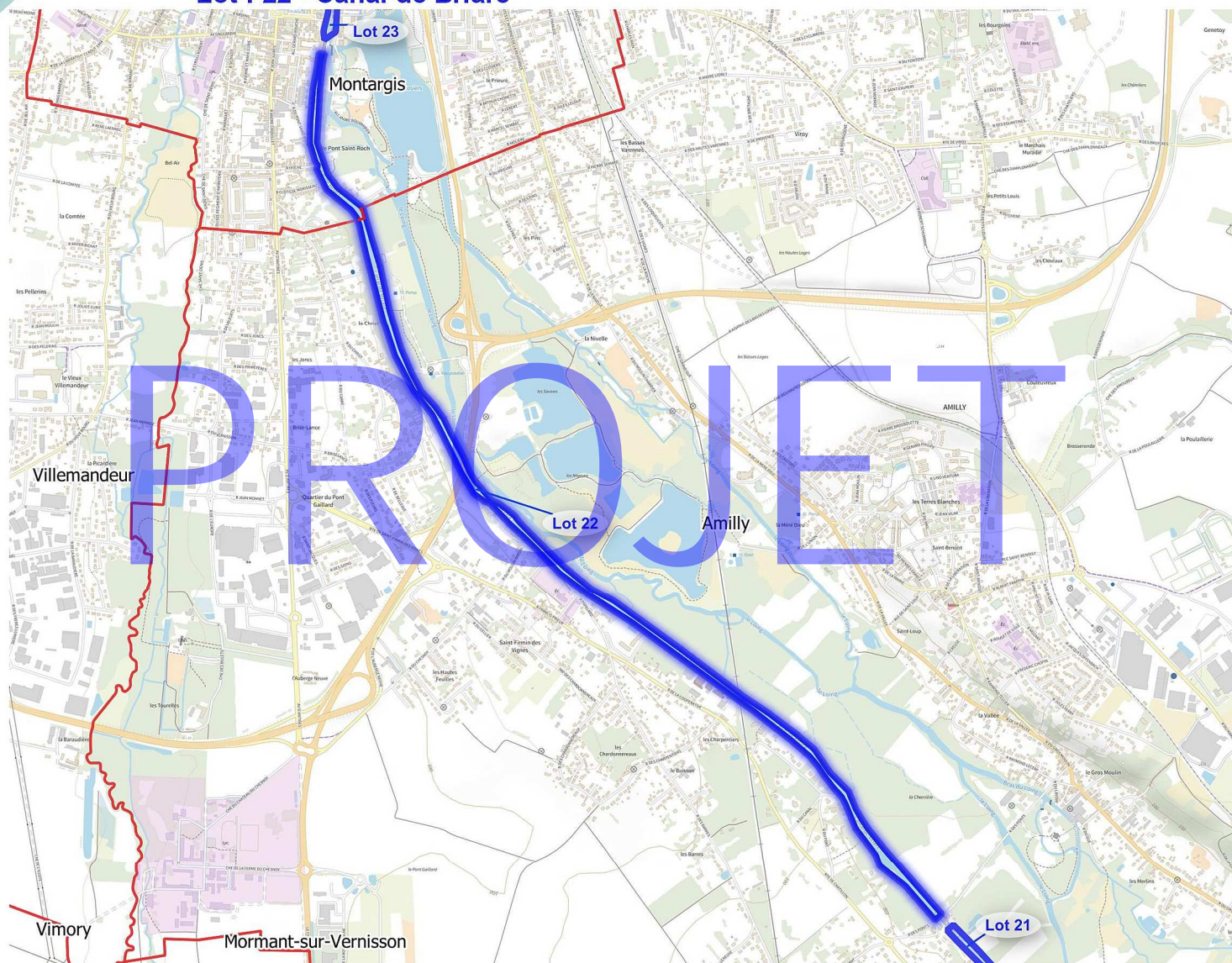
 Lot surfacique de pêche État



0 0,09 0,18 km

Lots de pêche de l'Etat Période 2023 - 2027

Lot : 22 - Canal de Briare




Légende

Limites administratives

 Commune

Zonage de pêche

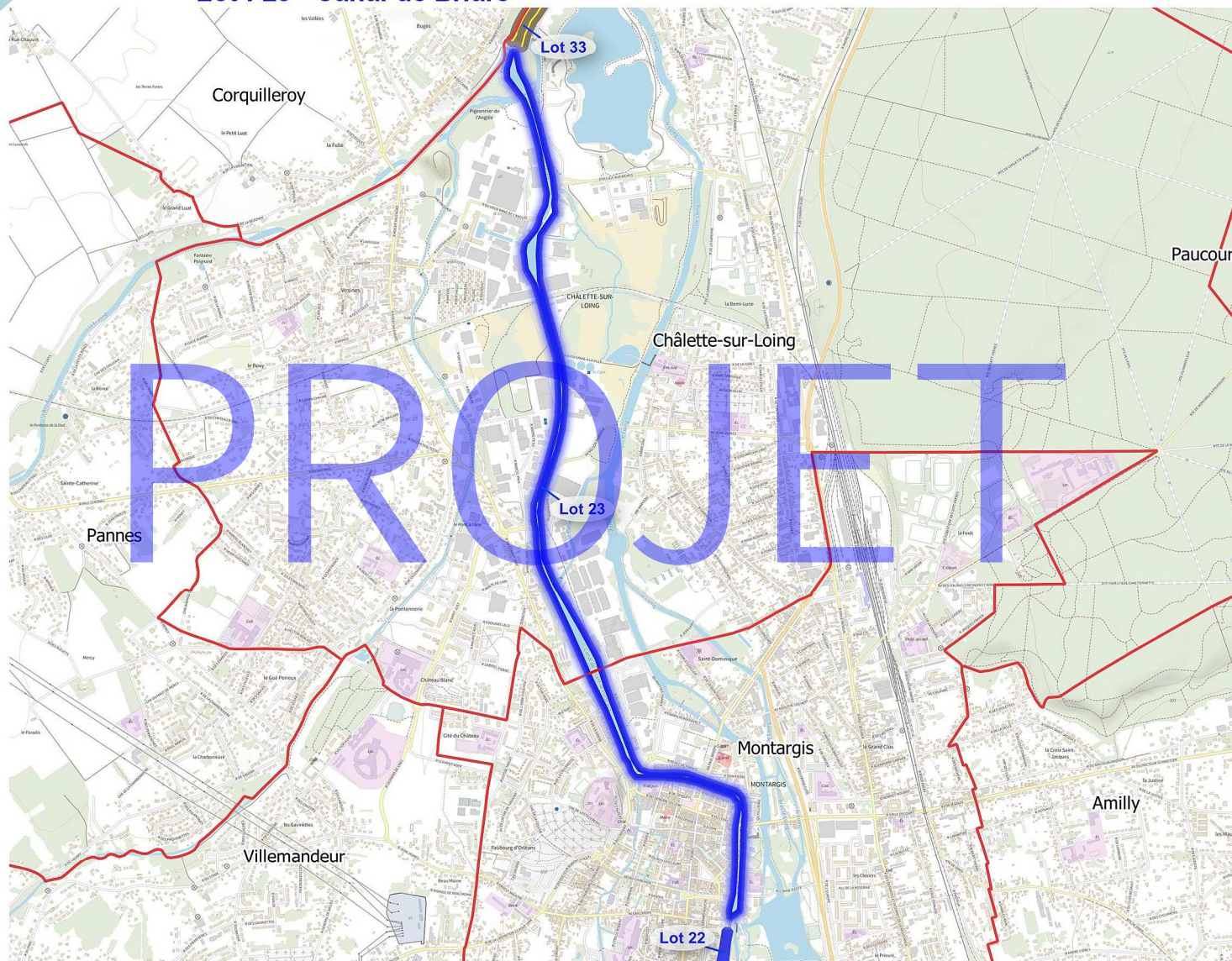
 Lot surfacique de pêche État



0 1 2 km

Lots de pêche de l'Etat Période 2023 - 2027

Lot : 23 - Canal de Briare




Légende

Limites administratives

 Commune

Zonage de pêche

 Lot linéaire de pêche État

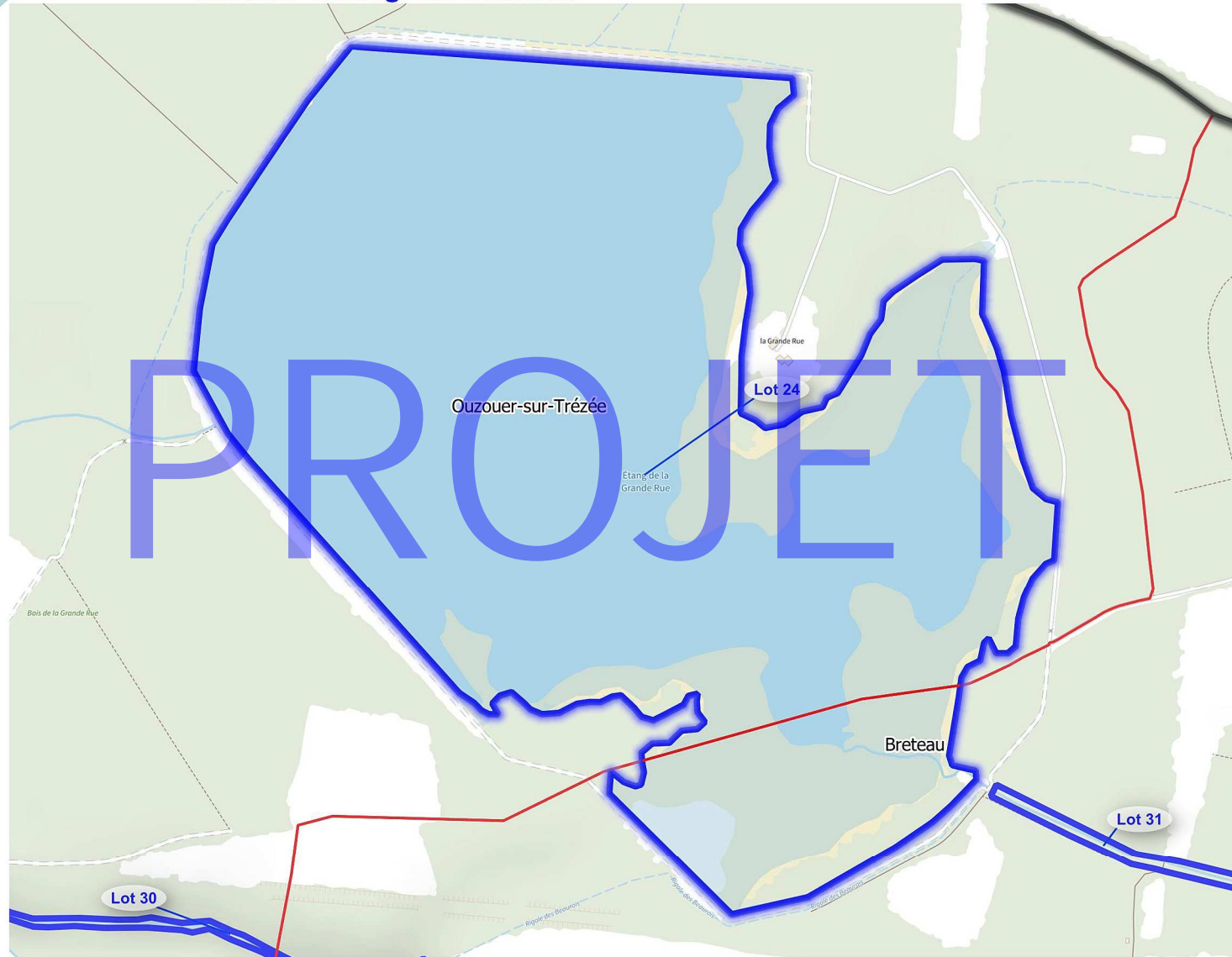
 Lot surfacique de pêche État



0 1 2 km

Lots de pêche de l'Etat Période 2023 - 2027


Lot : 24 - Barrage de Grand ru




Légende

Limites administratives

 Département

 Commune

Zonage de pêche

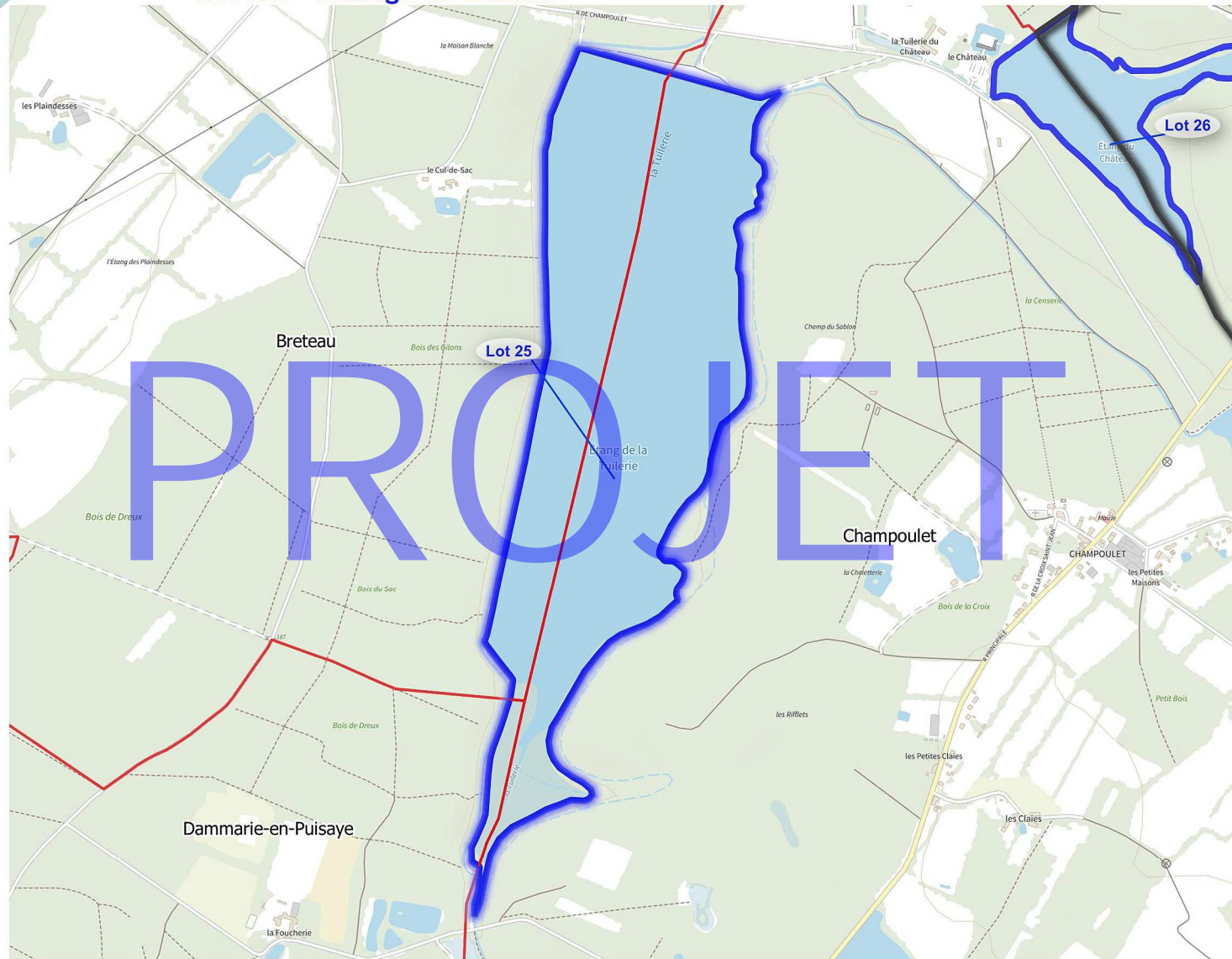
 Lot surfacique de pêche État



0 0,5 1 km


Lots de pêche de l'Etat Période 2023 - 2027


Lot : 25 - Barrage de Tuilerie




Légende

Limites administratives

 Département

 Commune

Zonage de pêche

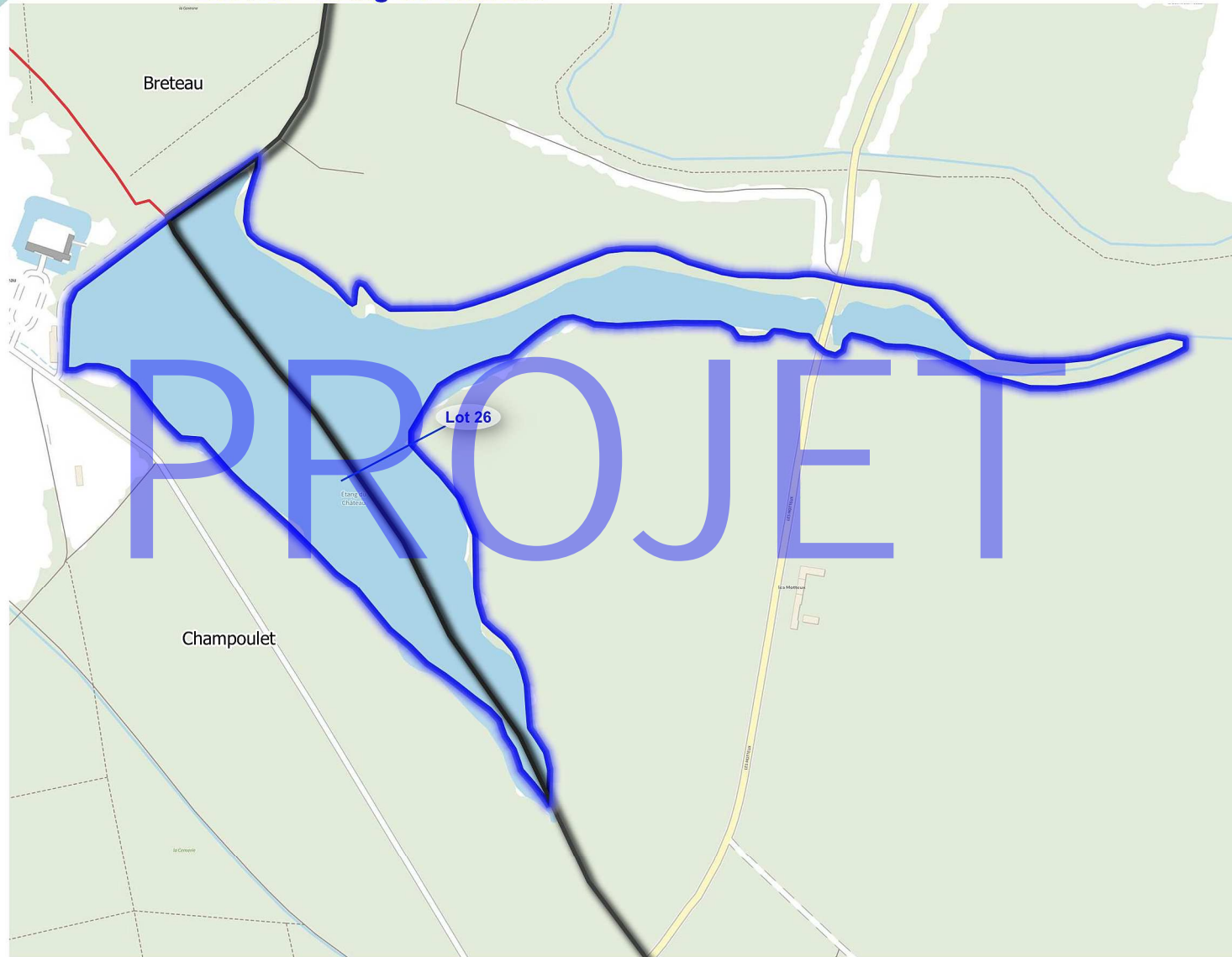
 Lot surfacique de pêche État



0 0,7 1,4 km

Lots de pêche de l'Etat Période 2023 - 2027


Lot : 26 - Etang du Château




Légende

Limites administratives

 Département

 Commune

Zonage de pêche

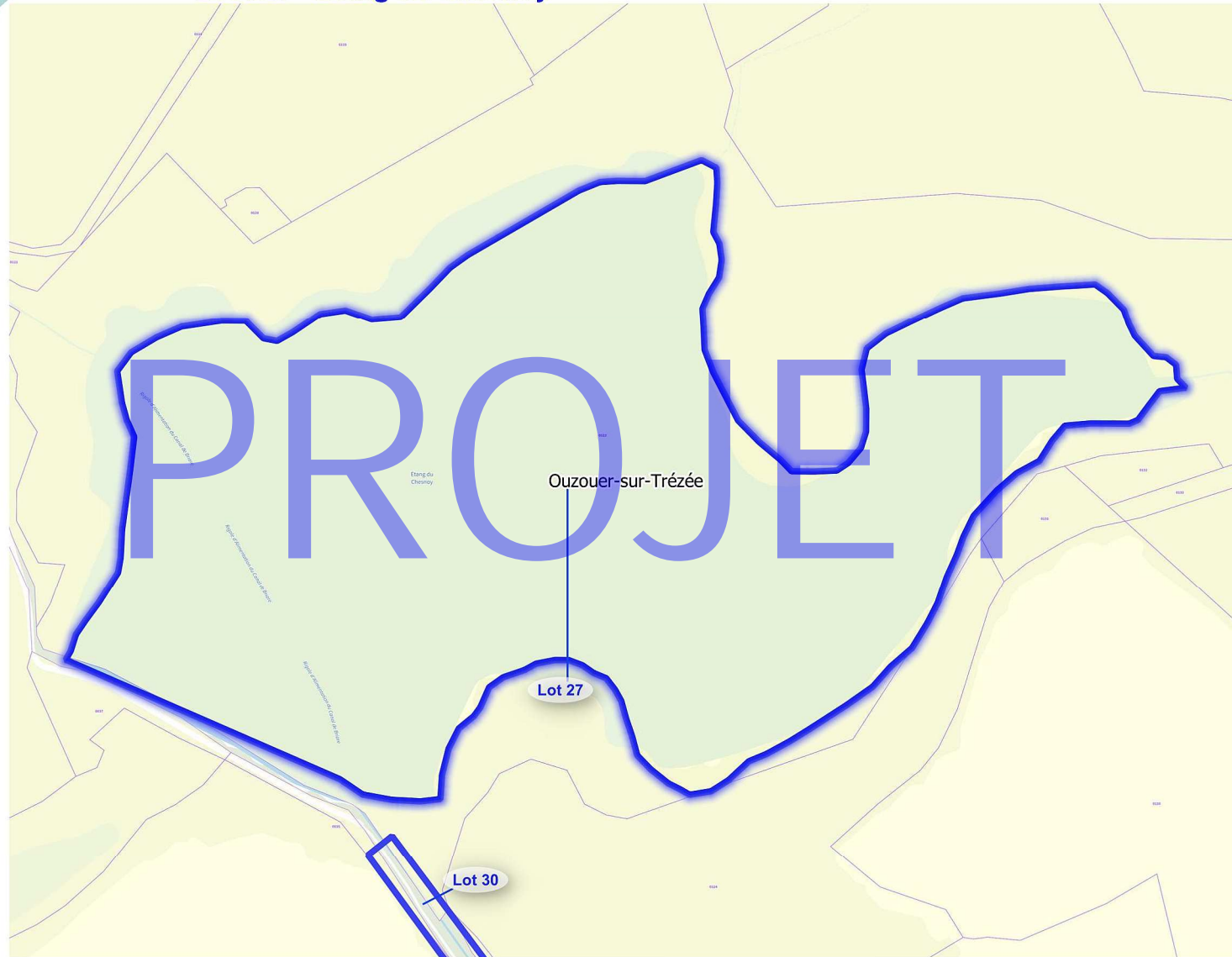
 Lot surfacique de pêche État



0 0,3 0,6 km

Lots de pêche de l'Etat Période 2023 - 2027

Lot : 27 - Etang du Chesnoy




Légende

Limites administratives

 Commune

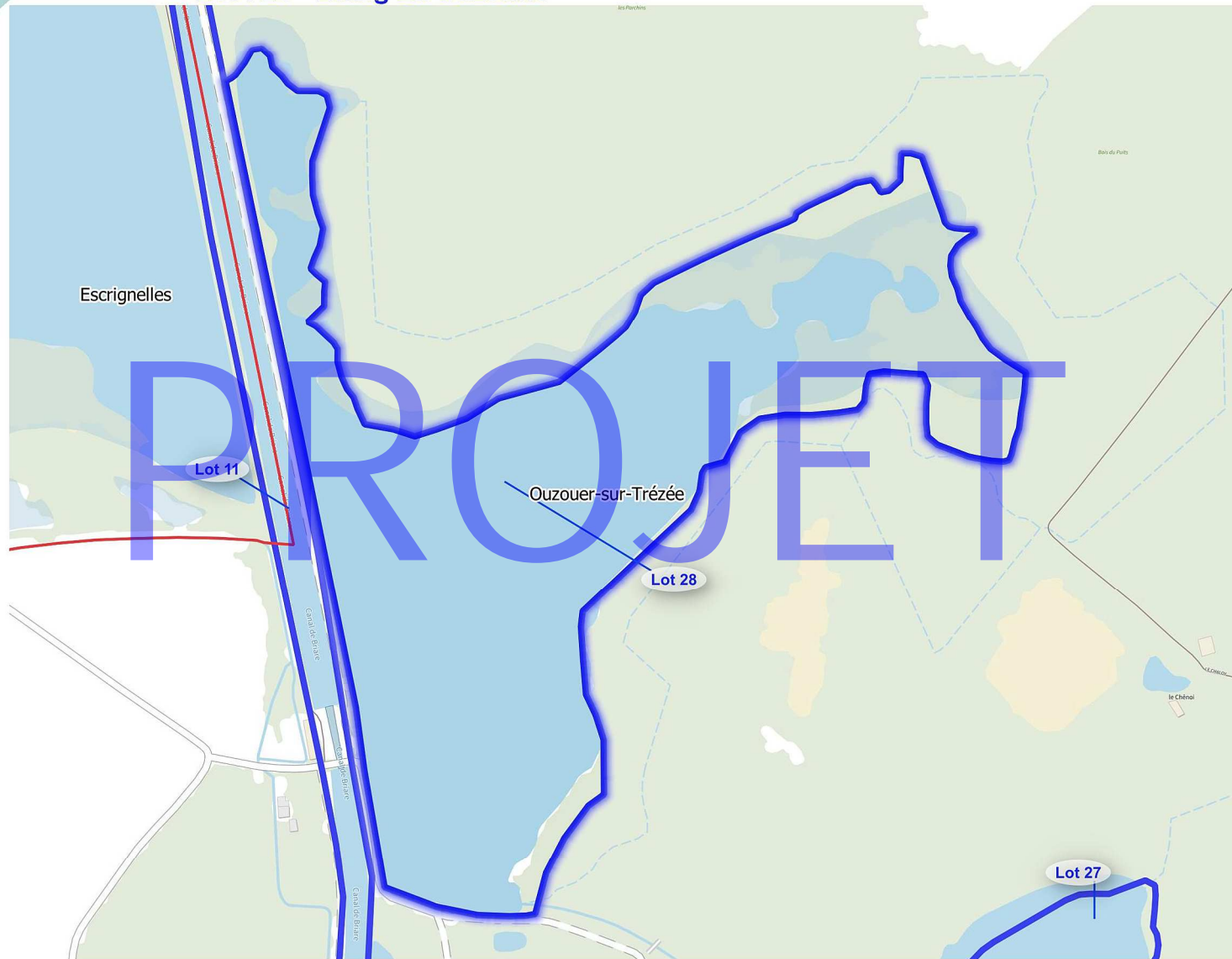
Zonage de pêche

 Lot surfacique de pêche État




0 0,1 0,2 km

Lot : 28 - Etang La Gazonne




Légende

Limites administratives

 Commune

Zonage de pêche

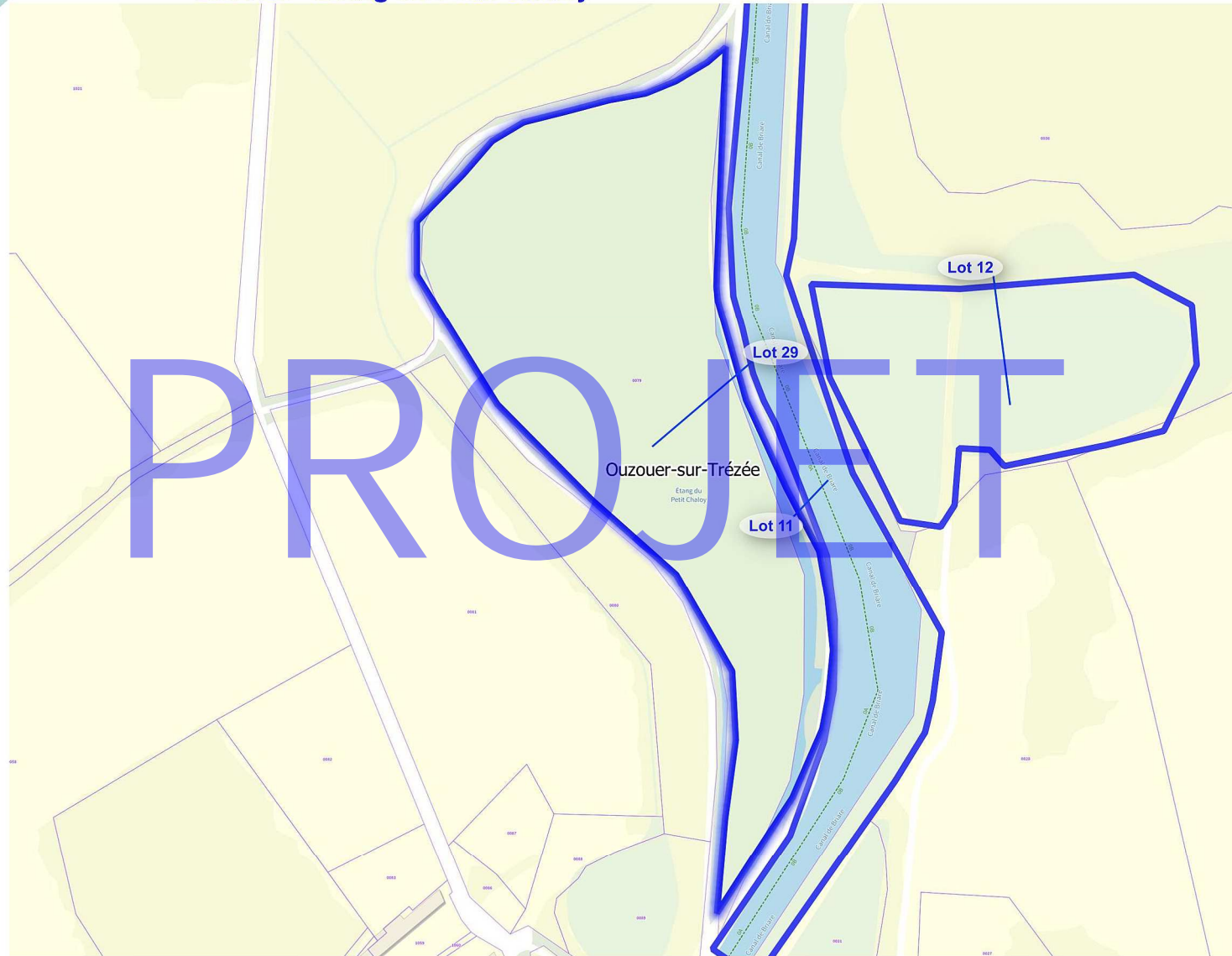
 Lot surfacique de pêche État



0 0,2 0,4 km

Lots de pêche de l'Etat Période 2023 - 2027

Lot : 29 - Etang du Petit Chaloy




Légende

Limites administratives

 Commune

Zonage de pêche

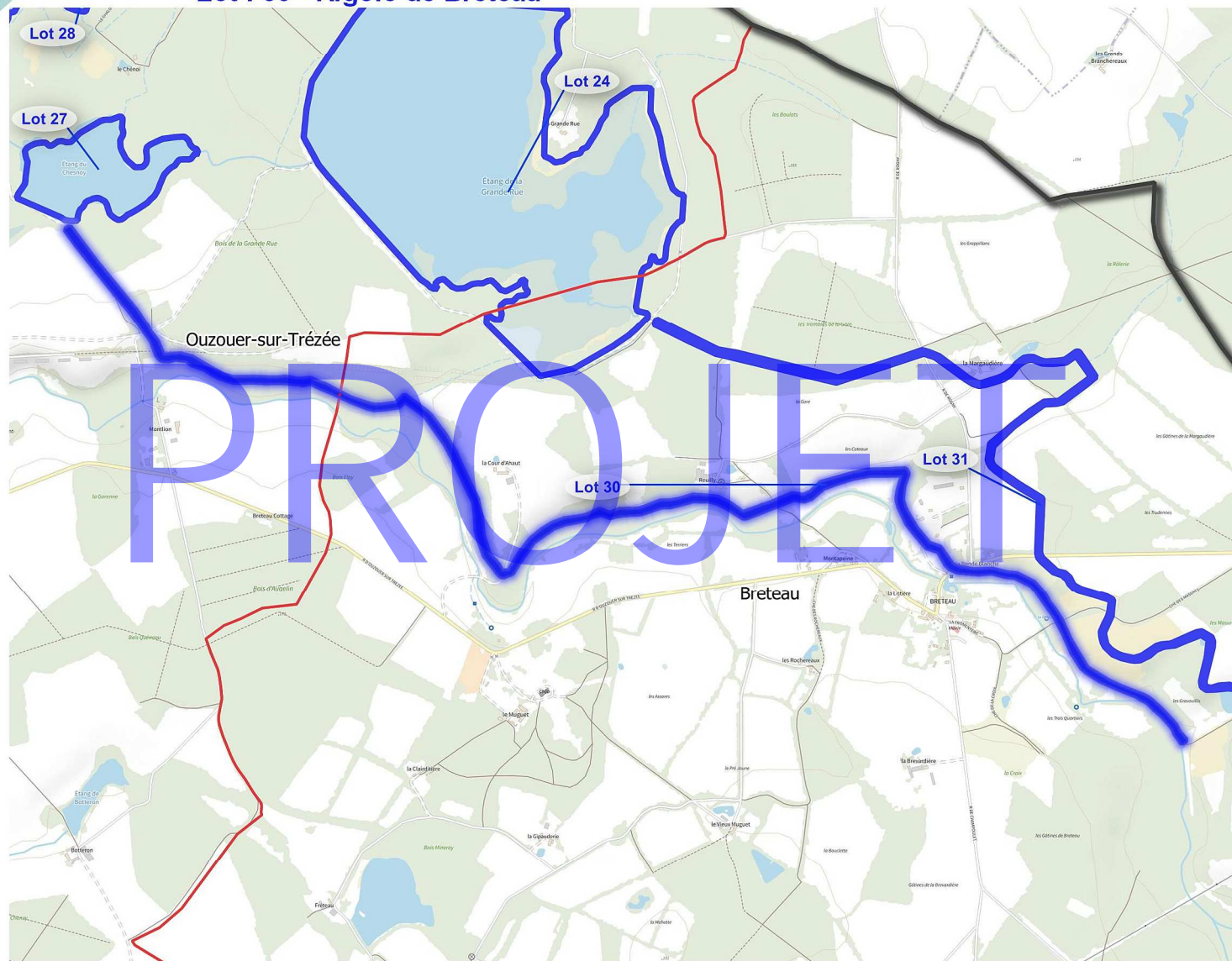
 Lot surfacique de pêche État



0 0,1 0,2 km


Lots de pêche de l'Etat Période 2023 - 2027


Lot : 30 - Rigole de Breteau




Légende

Limites administratives

 Département

 Commune

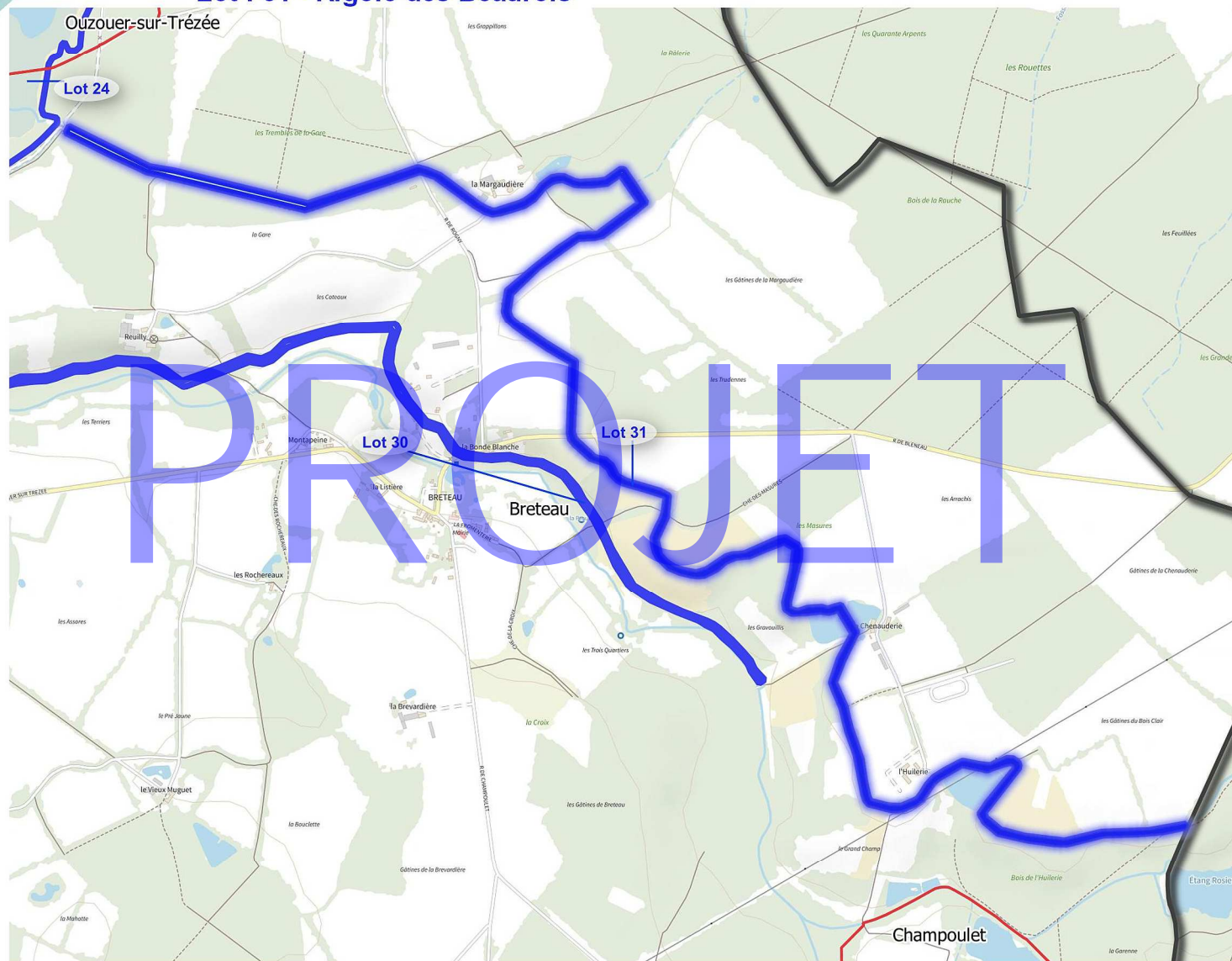
Zonage de pêche

 Lot surfacique de pêche État




Lots de pêche de l'Etat Période 2023 - 2027


Lot : 31 - Rigole des Beaurois




Légende

Limites administratives

 Département

 Commune

Zonage de pêche

 Lot surfacique de pêche État




0 0,8 1,6 km


Lot : 32 - Rigole la Serre du Seigle




Légende

Limites administratives

 Département

 Commune

Zonage de pêche

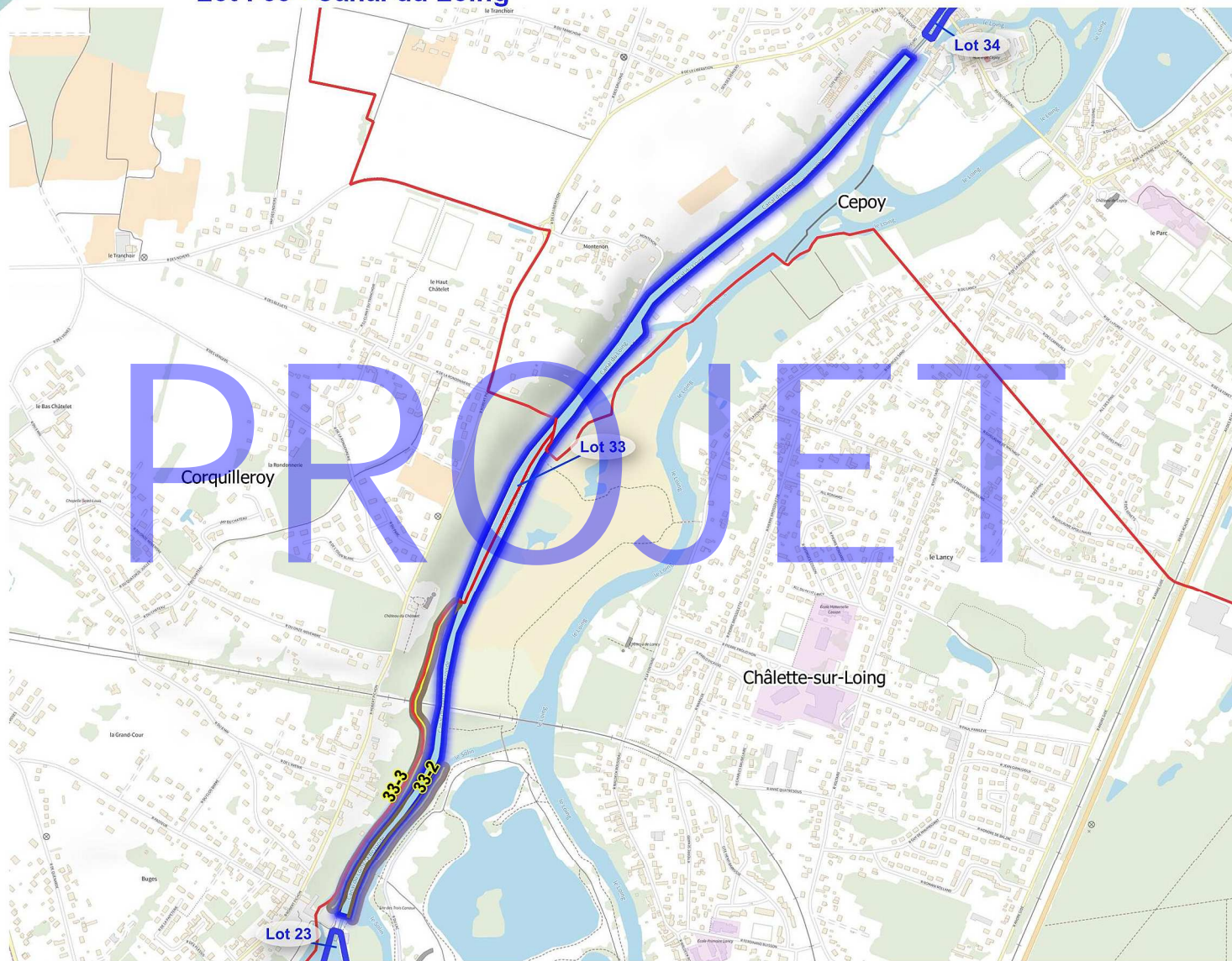
 Lot surfacique de pêche État



0 0,1 0,2 km

Lots de pêche de l'Etat Période 2023 - 2027

Lot : 33 - Canal du Loing




Légende

Limites administratives

 Commune

Zonage de pêche

 Lot linéaire de pêche État

 Lot surfacique de pêche État



0 0,6 1,2 km

Lots de pêche de l'Etat Période 2023 - 2027

Lot : 33.2 - Rive gauche du Solin





Légende

Limites administratives

 Commune

Zonage de pêche

 Lot linéaire de pêche État

 Lot surfacique de pêche État



0 0,1 0,2 km

Lots de pêche de l'Etat Période 2023 - 2027

Lot : 33.3 - Rive droite de l'Oiseau Blanc





Légende

Limites administratives

 Commune

Zonage de pêche

 Lot linéaire de pêche État

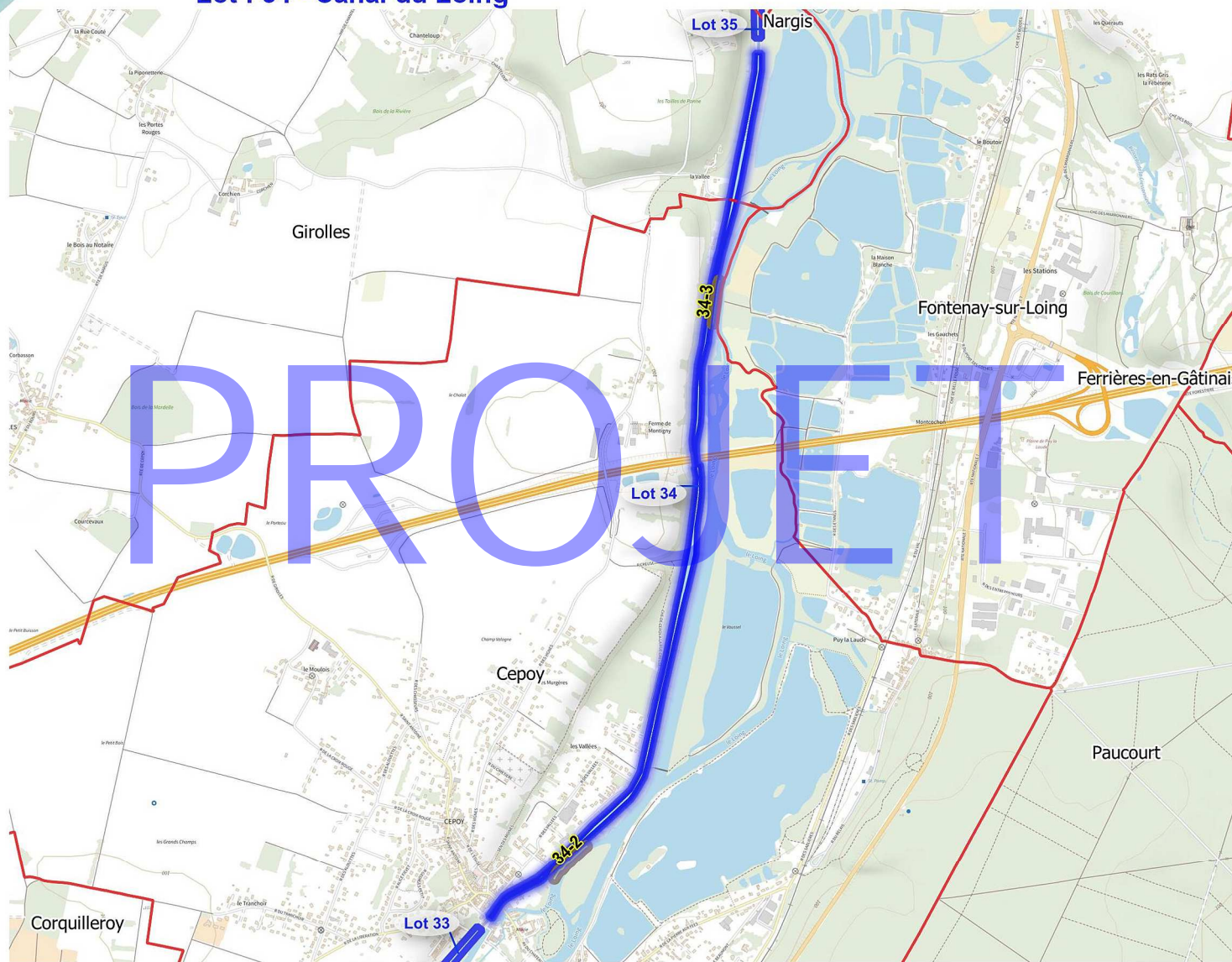
 Lot surfacique de pêche État



0 0,2 0,4 km

Lots de pêche de l'Etat Période 2023 - 2027

Lot : 34 - Canal du Loing





Légende

Limites administratives

 Commune

Zonage de pêche

 Lot linéaire de pêche État


 Lot surfacique de pêche État



0 1 2 km

Lots de pêche de l'Etat Période 2023 - 2027

Lot : 34.2 - Rive gauche du Loing





Légende

Limites administratives

 Commune

Zonage de pêche

 Lot linéaire de pêche État

 Lot surfacique de pêche État



0 0,04 0,08 km

Lot : 34.3 - Rive gauche du Loing





Légende

Limites administratives

 Commune

Zonage de pêche

 Lot linéaire de pêche État

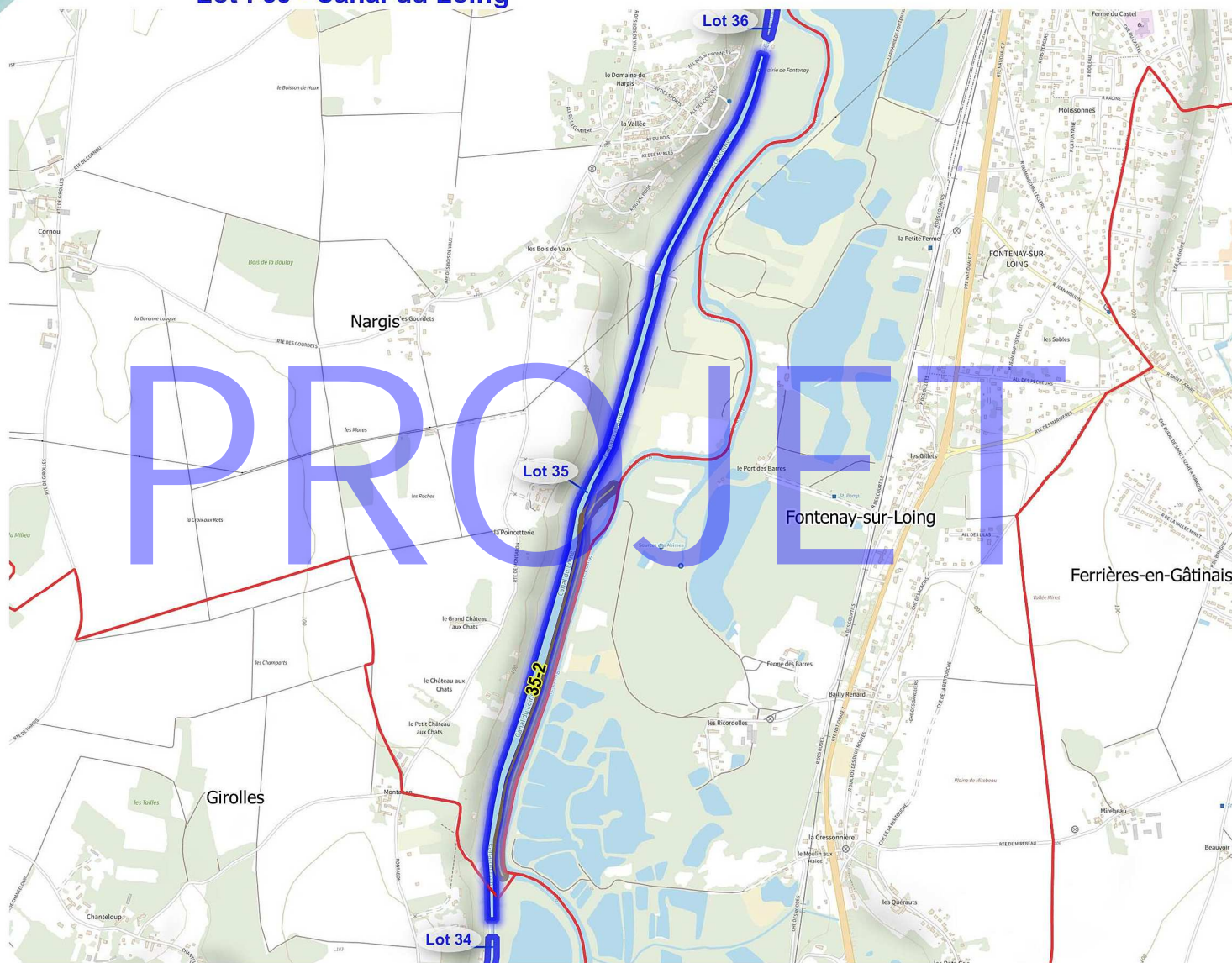
 Lot surfacique de pêche État



0 0,05 0,1 km

Lots de pêche de l'Etat Période 2023 - 2027

Lot : 35 - Canal du Loing



Légende

Limites administratives

Commune

Zonage de pêche

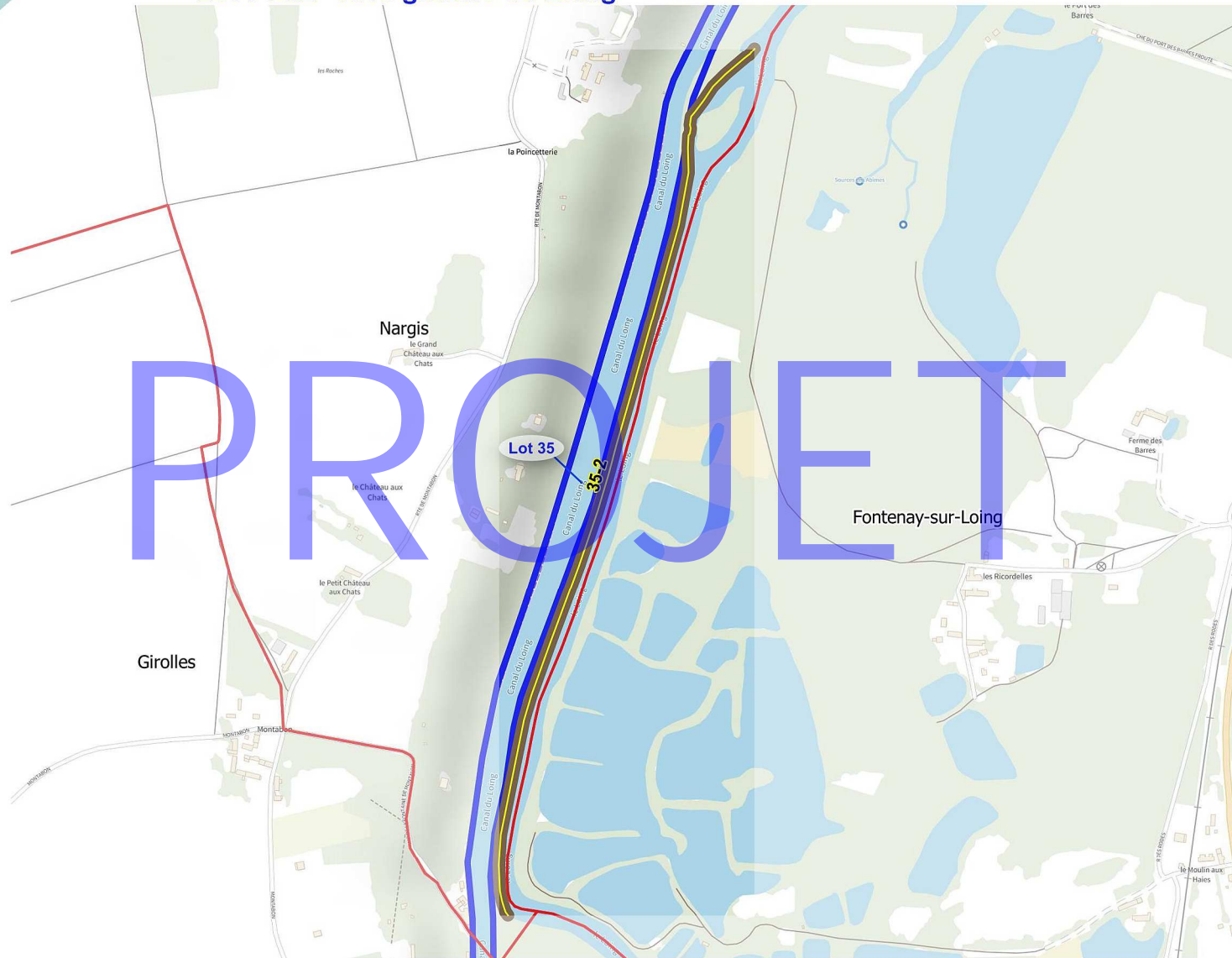
Lot linéaire de pêche État

Lot surfacique de pêche État



Lots de pêche de l'Etat Période 2023 - 2027

Lot : 35.2 - Rive gauche du Loing





Légende

Limites administratives

 Commune

Zonage de pêche

 Lot linéaire de pêche État

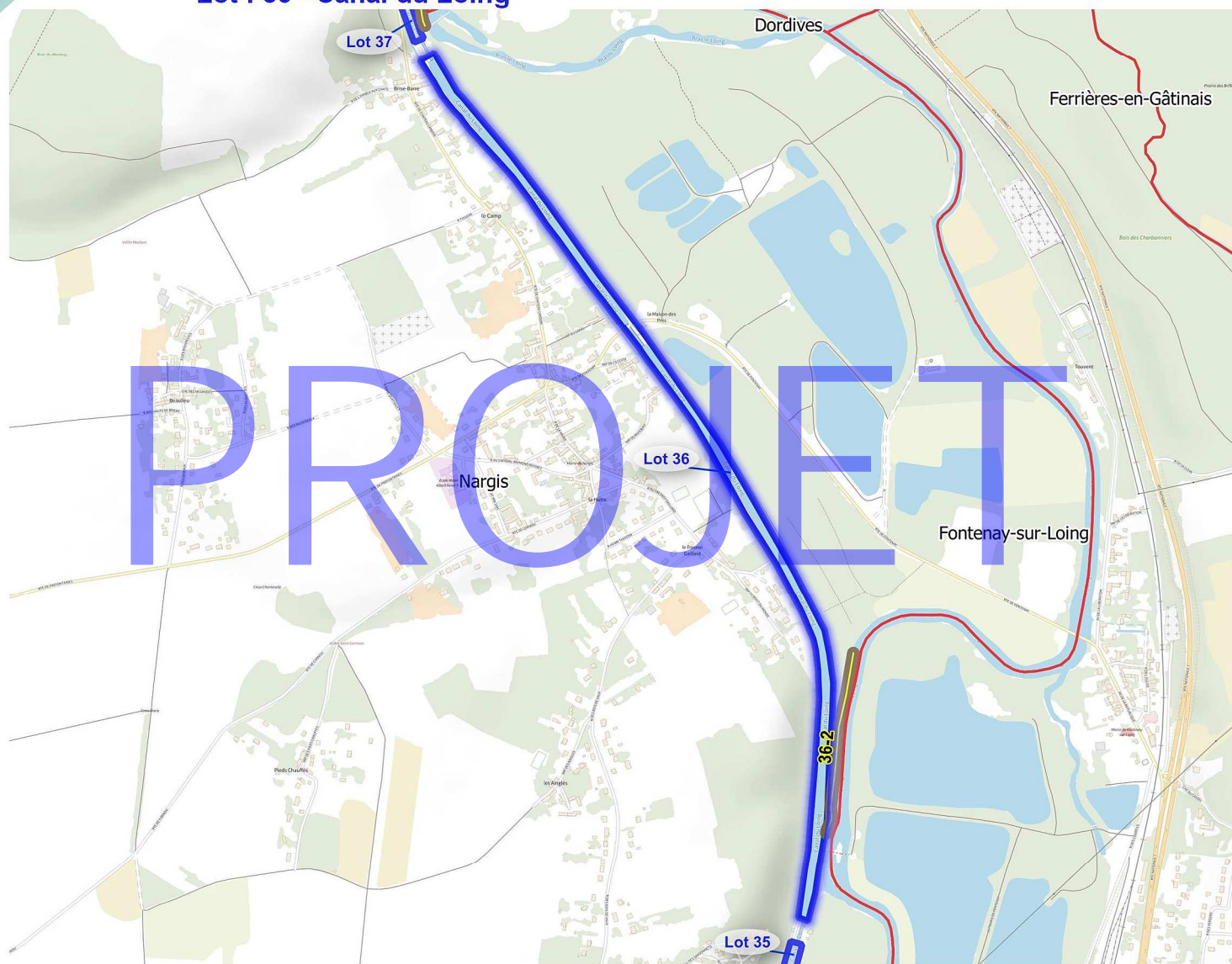
 Lot surfacique de pêche État



0 0,4 0,8 km

Lots de pêche de l'Etat Période 2023 - 2027

Lot : 36 - Canal du Loing





Légende

Limites administratives

 Commune

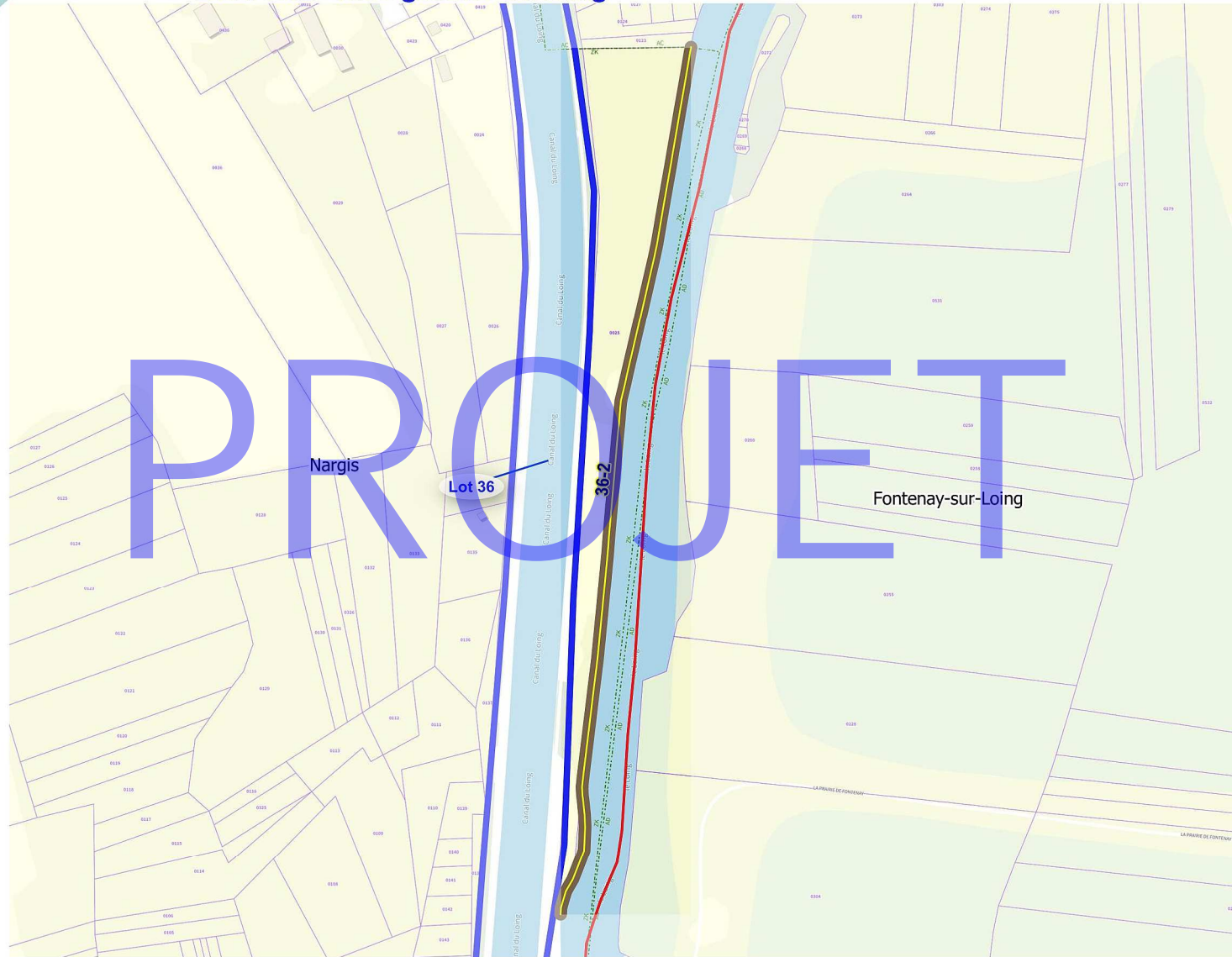
Zonage de pêche

 Lot linéaire de pêche État

 Lot surfacique de pêche État

Lots de pêche de l'Etat Période 2023 - 2027

Lot : 36.2 - Rive gauche du loing





Légende

Limites administratives

 Commune

Zonage de pêche

 Lot linéaire de pêche État

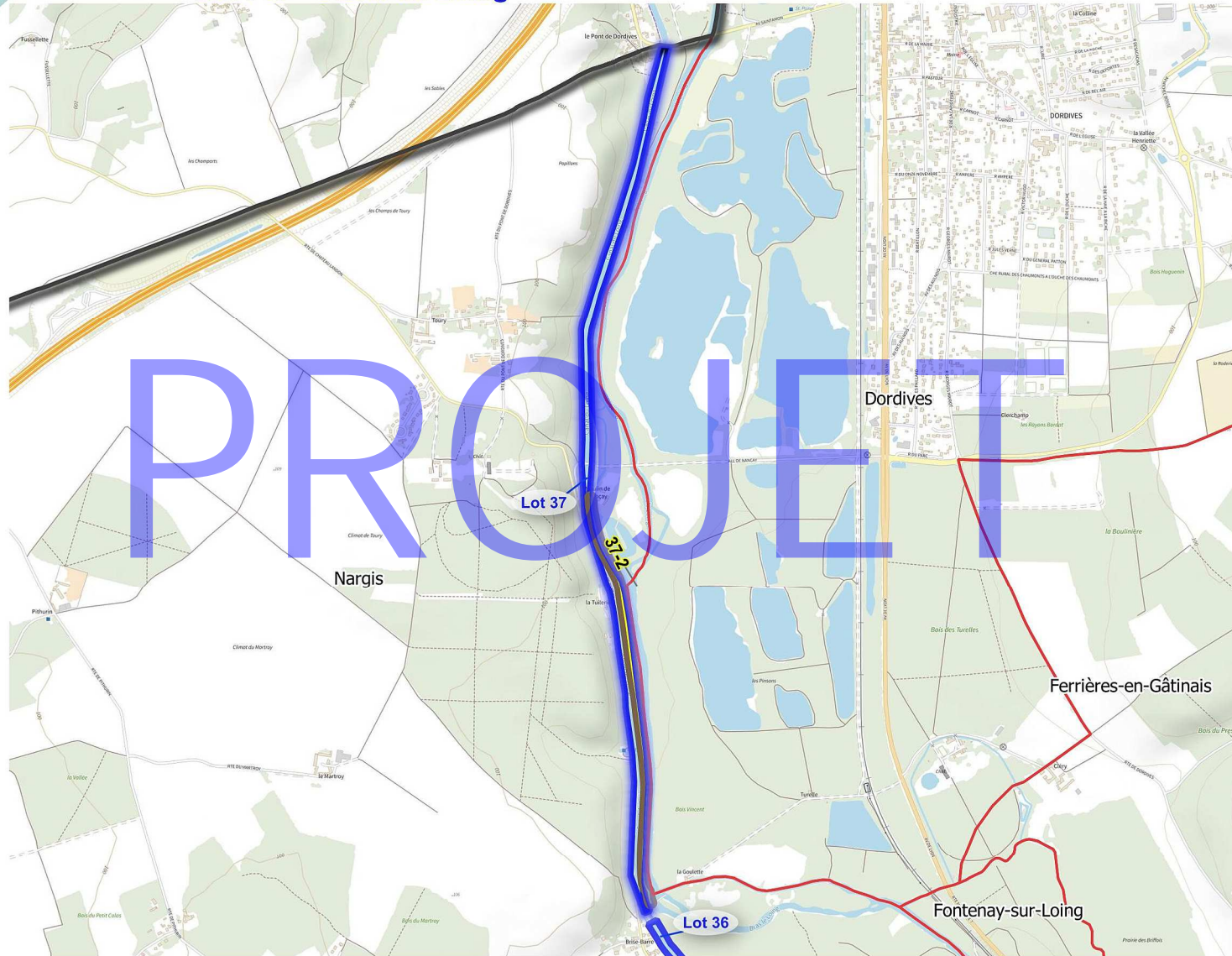
 Lot surfacique de pêche État



0 0,1 0,2 km

Lots de pêche de l'Etat Période 2023 - 2027


Lot : 37 - Canal du Loing




Légende


Limites administratives

 Département

 Commune

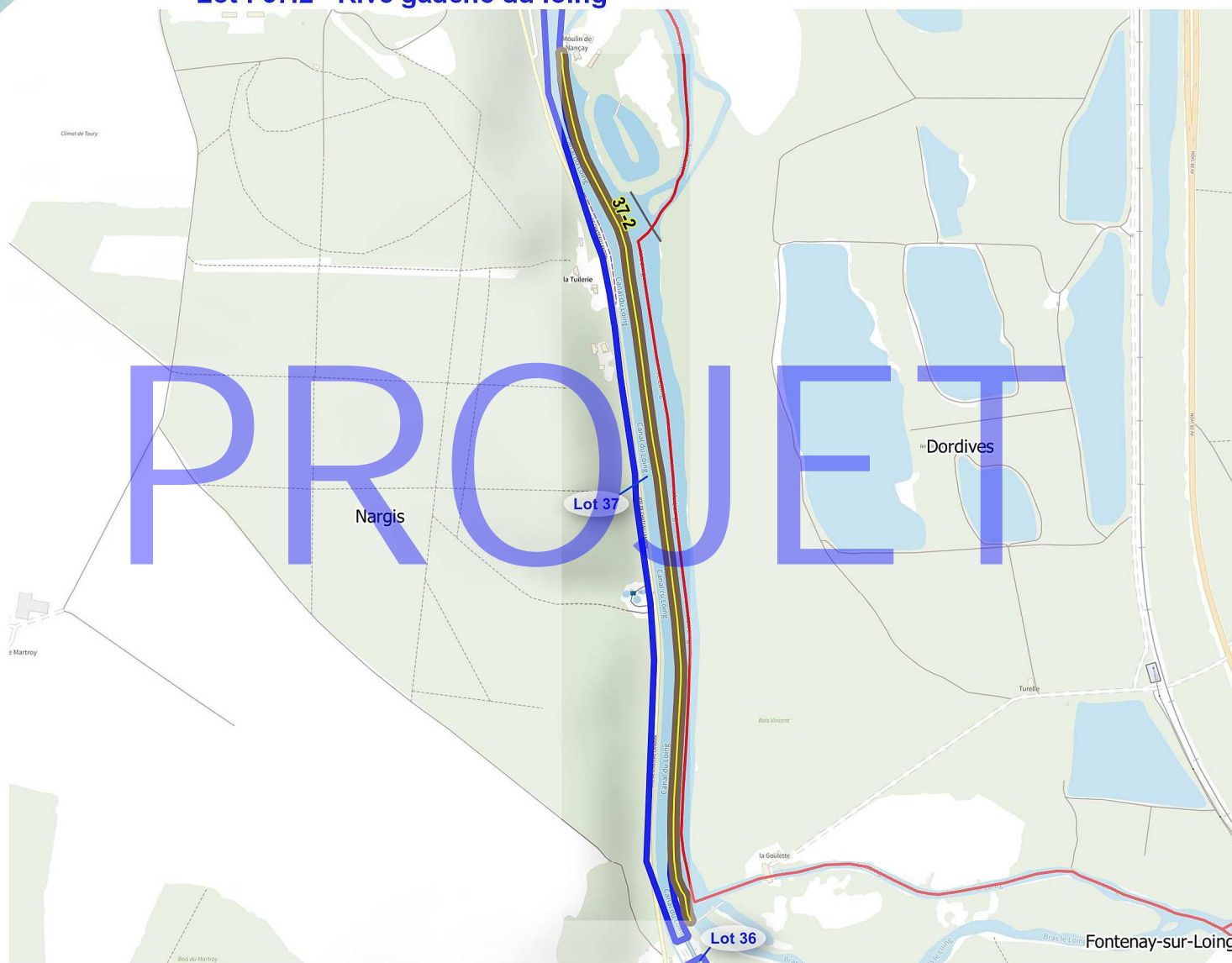
Zonage de pêche

 Lot linéaire de pêche État

 Lot surfacique de pêche État

Lots de pêche de l'Etat Période 2023 - 2027

Lot : 37.2 - Rive gauche du loing




Légende

Limites administratives

 Commune

Zonage de pêche

 Lot linéaire de pêche État

 Lot surfacique de pêche État



0 0,5 1 km