



CONSTRUCTION D'UNE PLATE-FORME LOGISTIQUE
ZAC ECO PARC DE FERRIERES-EN-GATINAIS
45210 FERRIERES-EN-GATINAIS

Vailog France Société Civile Immobilière
Société sous la direction et la coordination de SEGRO Plc
20 rue Brunel - 75017 Paris
Tél : +33 1 56 89 31 53
RCS Paris 849 936 539
TVA FR20849936539

DEMANDEUR

s.c.i. VAILOG FRANCE
20 rue BRUNEL
75017 PARIS
+33 (0)1 56 89 31 53
eric.veron@vailog.com

ARCHI-FACTORY

Espace du Ter - 13 Boulevard Jean Monnet
56260 LARMOR-PLAGE / FRANCE

S.A.R.L. d'Architecture au Capital de 10.000 Euros
R.C.S. LORIENT 522 921 378 - N° de Gestion 2010 B 449
Inscrite à l'Ordre des Architectes sous le numéro national S13976
Tableau Régional de l'Ordre des Architectes de Bretagne brs01500

ARCHITECTE

S.A.R.L. d'Architecture **ARCHI-FACTORY**
Espace du Ter
13 Boulevard Jean Monnet
56260 LARMOR-PLAGE
+33 (0)2 97 35 08 80
contact@archi-factory.eu

III - IMAGERIE



III. - IMAGERIE

SOMMAIRE

IM 1 - REPERAGES

IM 2 - INSERTIONS



NOTA : Les simulations volumétriques du projet ainsi que les implantations présentées dans ce repérage photographique ne sauraient être exactes du fait des déformations liées au caractère "Panoramique" de ces montages photographiques : elles sont par conséquent indicatives.



POINT DE VUE

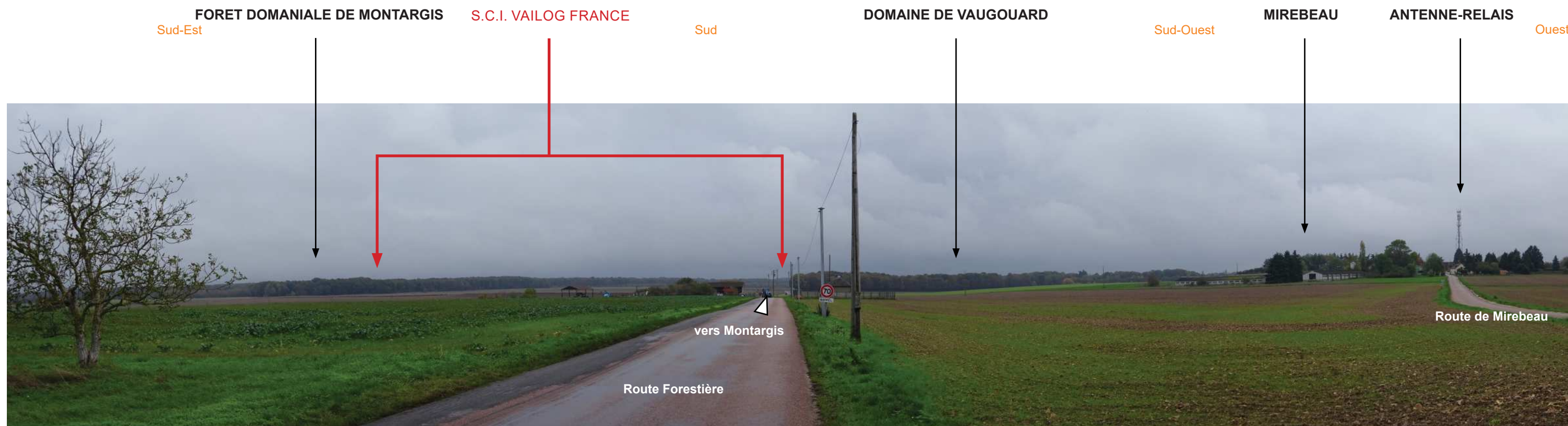
0 - REPERAGE DES VUES




1 - VUE DEPUIS LE PONT AU-DESSUS DE L'A19 VERS LE NORD.




2 - VUE DEPUIS LA ROUTE FORESTIÈRE, VERS L'EST.




3 - VUE DEPUIS L'INTERSECTION ENTRE LA ROUTE DE MIREBEAU ET LA ROUTE FORESTIERE VERS LE SUD.



4 - VUE DEPUIS LA ROUTE DES MAMIONS VERS LE SUD.



5 - VUE DEPUIS LE CHEMIN FORESTIER VERS L'OUEST.



6 - VUE DEPUIS LE CHEMIN FORESTIER VERS LE NORD-OUEST.



NOTA : Les arbres de haute tige plantés à l'occasion du projet ont été rendus en transparence pour faciliter la perception des bâtiments projetés.


 VUE VIRTUELLE
 VUE AERIENNE

0 - REPERAGE DES VUES



1- VUE AERIEENNE DEPUIS LE SUD-EST

COMPLEMENT N°2 D'UNE DEMANDE DE PERMIS DE CONSTRUIRE VALANT DIVISION
 S . C . I . V A I L O G F R A N C E
 CONSTRUCTION D'UNE PLATE-FORME LOGISTIQUE / 45210 FERRIERES-EN-GATINAIS
 S.A.R.L. d'Architecture ARCHI-FACTORY





2 - VUE AERIEENNE DEPUIS LE NORD-OUEST

COMPLEMENT N°2 D'UNE DEMANDE DE PERMIS DE CONSTRUIRE VALANT DIVISION
 S . C . I . V A I L O G F R A N C E
 CONSTRUCTION D'UNE PLATE-FORME LOGISTIQUE / 45210 FERRIERES-EN-GATINAIS
 S.A.R.L. d'Architecture ARCHI-FACTORY





ETAT INITIAL



ETAT PROJETE

3 - INSERTION DEPUIS LE PONT, VERS LE NORD



4 - INSERTION DEPUIS LA ROUTE FORESTIERE, VERS LE NORD-EST.



ETAT PROJETE

5 - INSERTION DEPUIS LA ROUTE FORESTIERE VERS LE SUD-EST



6 - INSERTION DEPUIS LA ROUTE DE MIREBEAU, VERS LE SUD.



7 - INSERTION DEPUIS L'AUTOROUTE A19, VERS LE NORD-EST (ÉTAT PROJETÉ / PROJET SANS IMPACT)



7 - VUE VIRTUELLE DES BUREAUX / LOCAUX SOCIAUX