






Dossier de Demande d'Autorisation Environnementale

Parc éolien de Barville-en-Gâtinais et Egry

Figure 2 : Rayon d'affichage

Légende

-  Eolienne
-  Rayon d'affichage (6 km)
-  Limite des 600 m (10% du Rayon d'affichage)
-  Limite communale
-  Limite départementale

Communes comprises dans le rayon d'affichage de 6 km et leurs codes INSEE :

- Auxe (45018)
- Barville-en-Gâtinais (45021)
- Batilly-en-Gâtinais (45022)
- Beaumont-du-Gâtinais (77027)
- Beaune-la-Rolande (45030)
- Boësses (45033)
- Boiscommun (45035)
- Bordeaux-en-Gâtinais (45041)
- Bouilly-en-Gâtinais (45045)
- Boynes (45050)
- Corbeilles (45103)
- Courcelles (45110)
- Échilleuses (45131)
- Egry (45132)
- Gaubertin (45151)
- Givraines (45157)
- Juranville (45176)
- Lorcy (45186)
- Mézières-en-Gâtinais (45205)
- Montbarrois (45209)
- Nancray-sur-Rimarde (45220)
- Saint-Loup-des-Vignes (45288)
- Saint-Michel (45294)
- Yèvre-la-Ville (45348)

0 1 km

1 : 57 000

Pour une impression au format A3 sans réduction de taille

Source : Scan 25 IGN



ABO Wind
Egry et Barville-en-Gâtinais (45)
Projet de parc éolien - 2018

