





## Carte des Habitats "secteur central"

### Légende :

-  Réserve naturelle de Saint-Mesmin
-  Périmètre de protection de la réserve naturelle




### Milieux aquatiques :

-  Eau courante
-  Herbier à Renonculacées
-  Communauté dominée par les Potamogetons
-  Communauté des grèves humides à développement estival


### Milieux palustres :

-  Sables nus
-  Magnocaricacée, phalaridaie et roselière
-  Mégaphorbiale




### Milieux herbacés :

-  Pelouse à Festuca longifolia
-  Prairies mésophiles et mésoxérophiles
-  Friche herbacée héliophile du Daucos carotae-Meliloton albi






### Milieux agricoles :

-  Grandes cultures

### Milieux pré-forestiers :


-  Lande à genêts
-  Fruticées
-  Ourlet riverain

### Milieux forestiers :

-  Saulaie buissonnante
-  Saulaie-peuplieraie
-  Aulnaie-frénaie
-  Forêt intermédiaire
-  Chênaie-ormée-frénaie

-  Communautés forestières anthropisées, dégradées

### Milieux artificialisés :

-  Espaces anthropisés



Carte n°2 :  
Secteur central

