

Normandie Centre

Atlas des zones inondées par la Cléry en 2016

Communes concernées

Légende

Classes de hauteur d'eau

- 0 - 0,5 m
- 0,5 - 1,0 m
- 1,0 - 1,5 m
- 1,5 - 2,0 m
- > 2,0 m
- Zones déconnectées
- Limites communales

Fond : Scan Express © IGN
 Réalisation : Cerema Normandie-Centre - agence de Blois
 Date : Avril 2021



Atlas des zones inondées par la Cléry en 2016

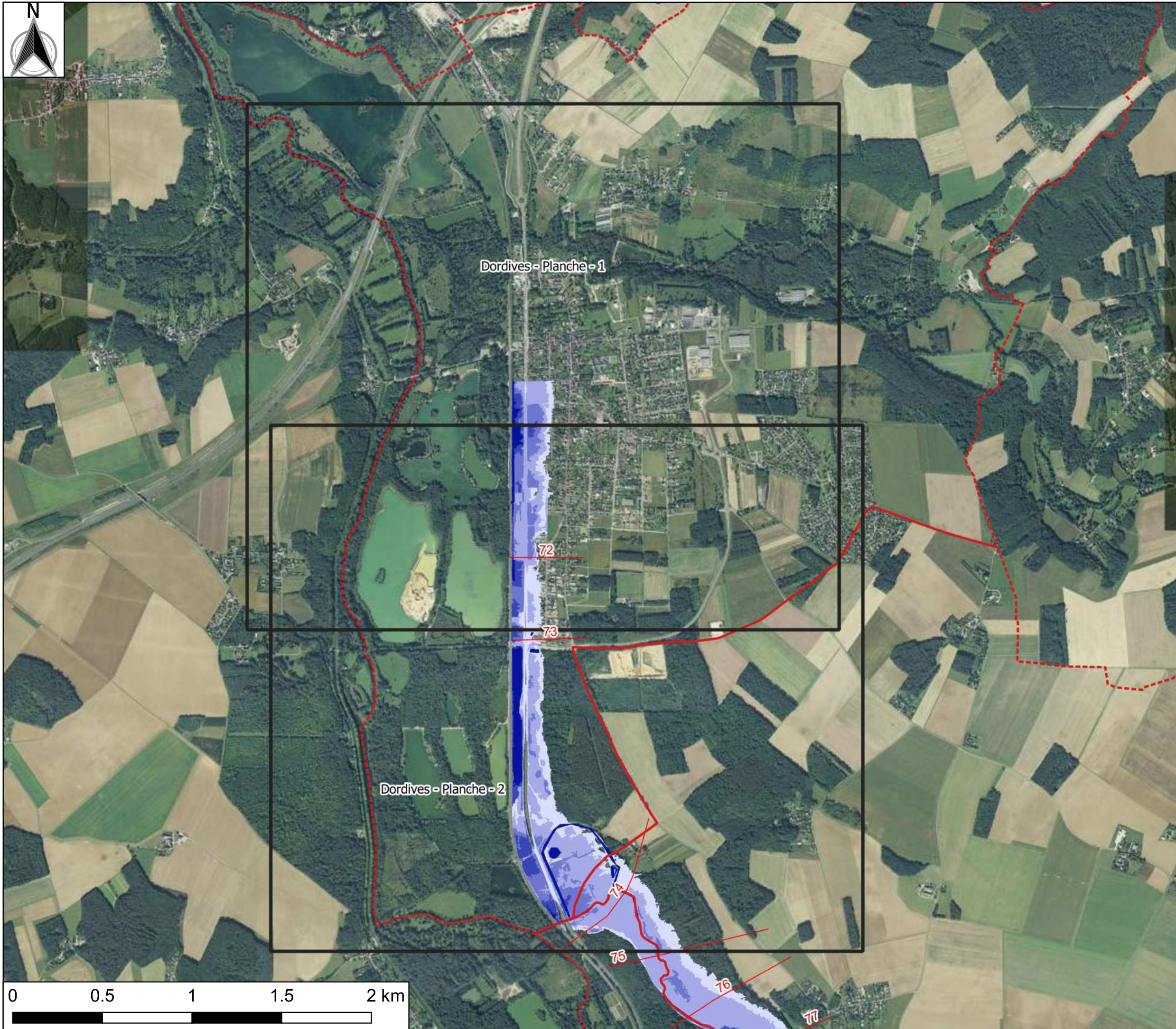
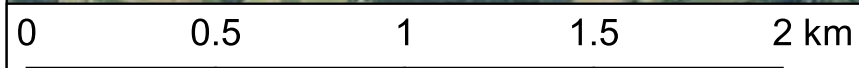
-
Dordives

Légende

Classes de hauteur d'eau

-  0 - 0,5 m
-  0,5 - 1,0 m
-  1,0 - 1,5 m
-  1,5 - 2,0 m
-  > 2,0 m
-  Zones déconnectées
-  Isocotes (mNGF)
-  Planches atlas
-  Limites communales

Fond : BD Ortho © IGN
Réalisation : Cerema Normandie-Centre - agence de Blois
Date : Avril 2021













Atlas des zones inondées par la Cléry en 2016

Dordives Planche 1

Légende

Classes de hauteur d'eau

-  0 - 0,5 m
-  0,5 - 1,0 m
-  1,0 - 1,5 m
-  1,5 - 2,0 m
-  > 2,0 m
-  Zones déconnectées
-  Isocotes (mNGF)
-  Limites communales













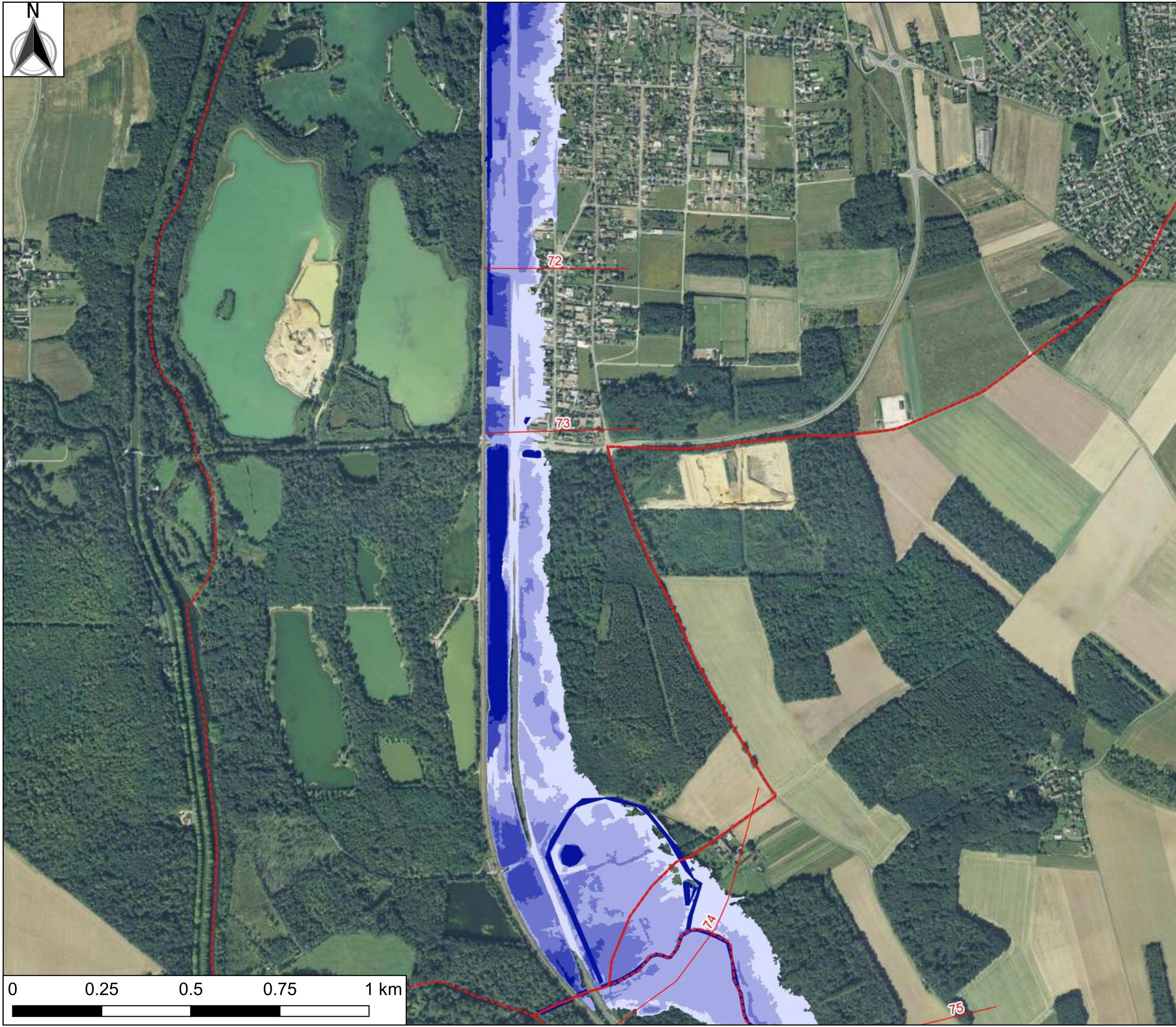
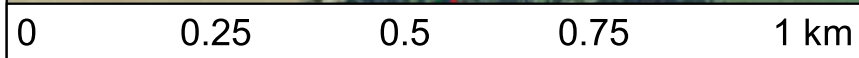
Atlas des zones inondées par la Cléry en 2016

Dordives Planche 2

Légende

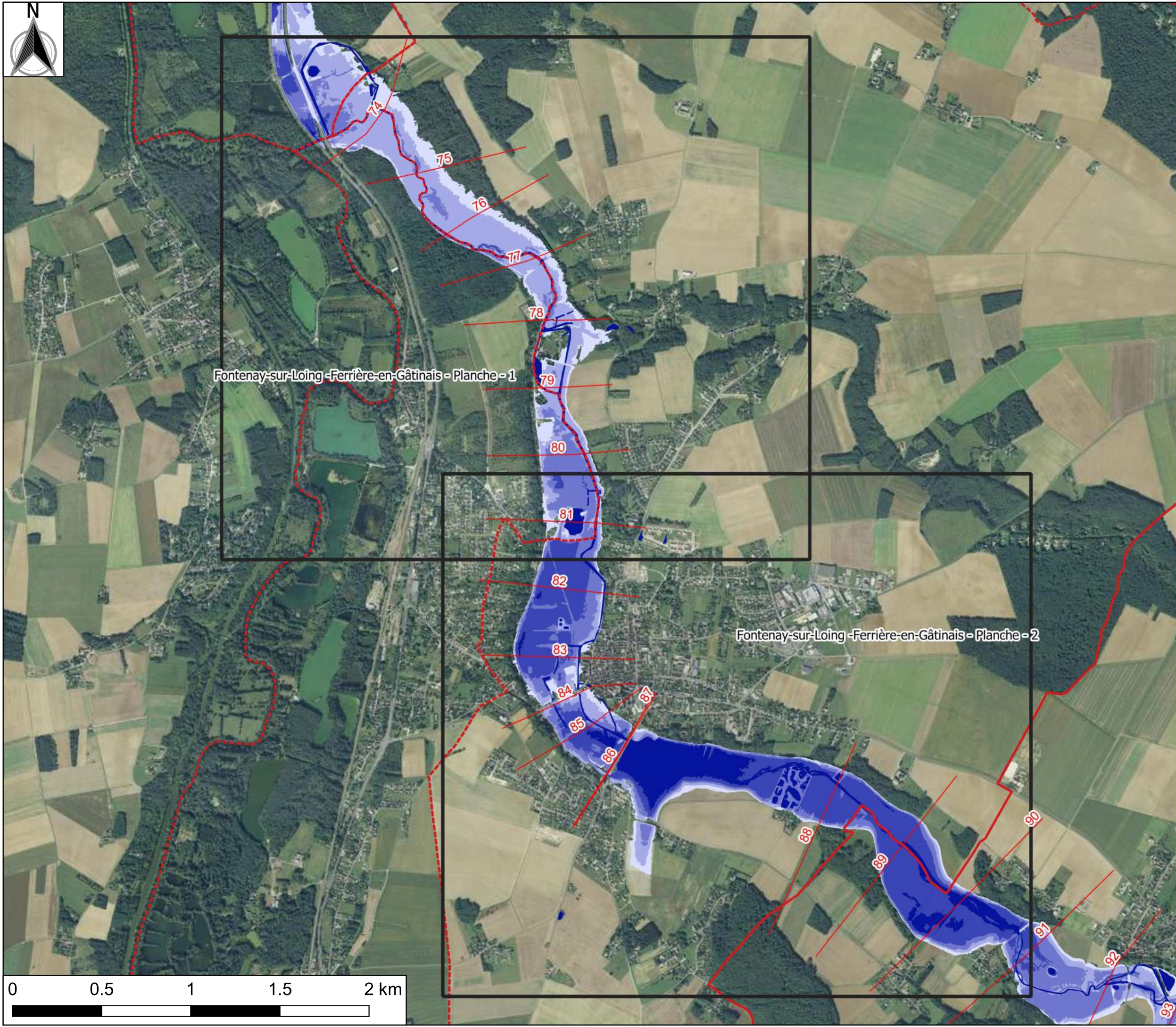
Classes de hauteur d'eau

-  0 - 0,5 m
-  0,5 - 1,0 m
-  1,0 - 1,5 m
-  1,5 - 2,0 m
-  > 2,0 m
-  Zones déconnectées
-  Isocotes (mNGF)
-  Limites communales





Atlas des zones inondées par la Cléry en 2016
-
Fontenay-sur-Loing - Ferrière-en-Gâtinais



Légende

- Classes de hauteur d'eau**
- 0 - 0,5 m
 - 0,5 - 1,0 m
 - 1,0 - 1,5 m
 - 1,5 - 2,0 m
 - > 2,0 m
 - Zones déconnectées
 - Isocotes (mNGF)
 - Planches atlas
 - Limites communales











Atlas des zones inondées par la Cléry en 2016

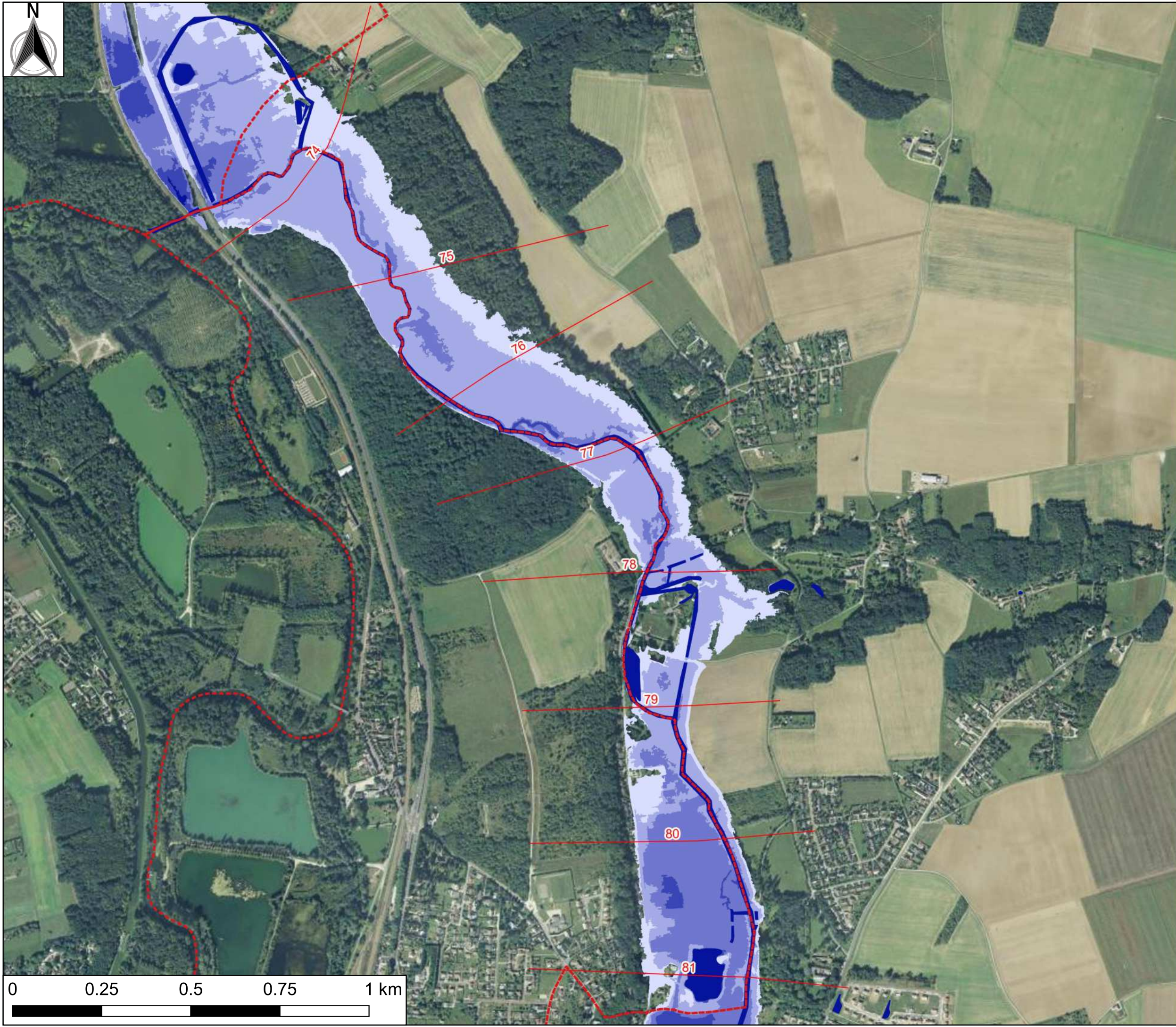
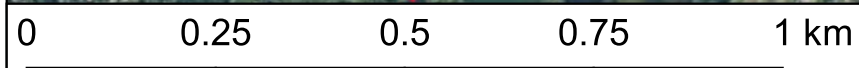
Fontenay-sur-Loing Ferrière-en-Gâtinais Planche 1

Légende

Classes de hauteur d'eau

-  0 - 0,5 m
-  0,5 - 1,0 m
-  1,0 - 1,5 m
-  1,5 - 2,0 m
-  > 2,0 m
-  Zones déconnectées
-  Isocotes (mNGF)
-  Limites communales








Fond : BD Ortho © IGN
Réalisation : Cerema Normandie-Centre - agence de Blois
Date : Avril 2021

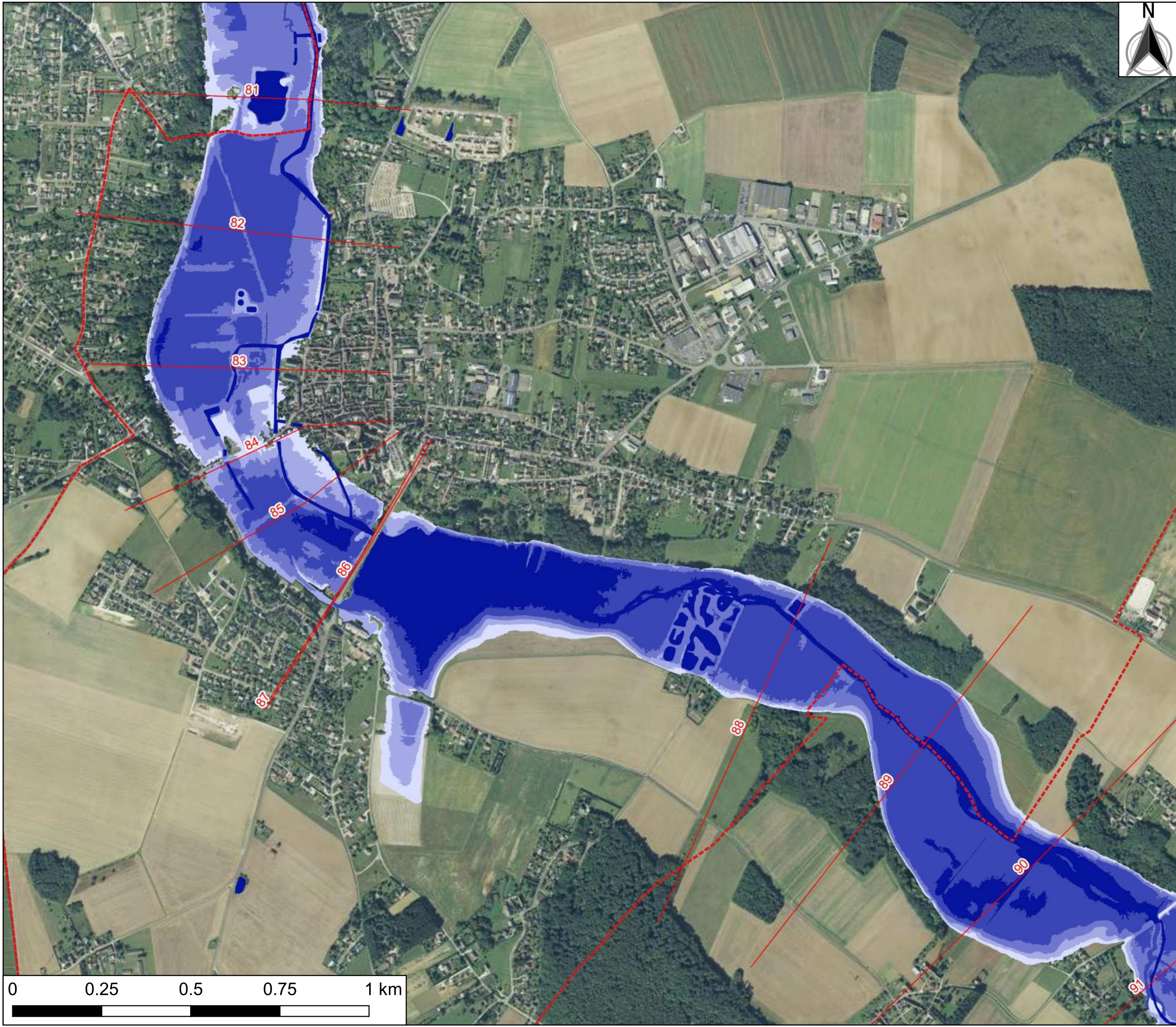
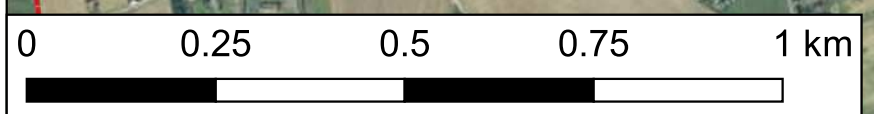




Atlas des zones inondées par la Cléry en 2016
-
Fontenay-sur-Loing
Ferrière-en-Gâtinais
Planche 2

Légende

- Classes de hauteur d'eau**
-  0 - 0,5 m
 -  0,5 - 1,0 m
 -  1,0 - 1,5 m
 -  1,5 - 2,0 m
 -  > 2,0 m
-  Zones déconnectées
-  Isocotes (mNGF)
-  Limites communales














Atlas des zones inondées par la Cléry en 2016

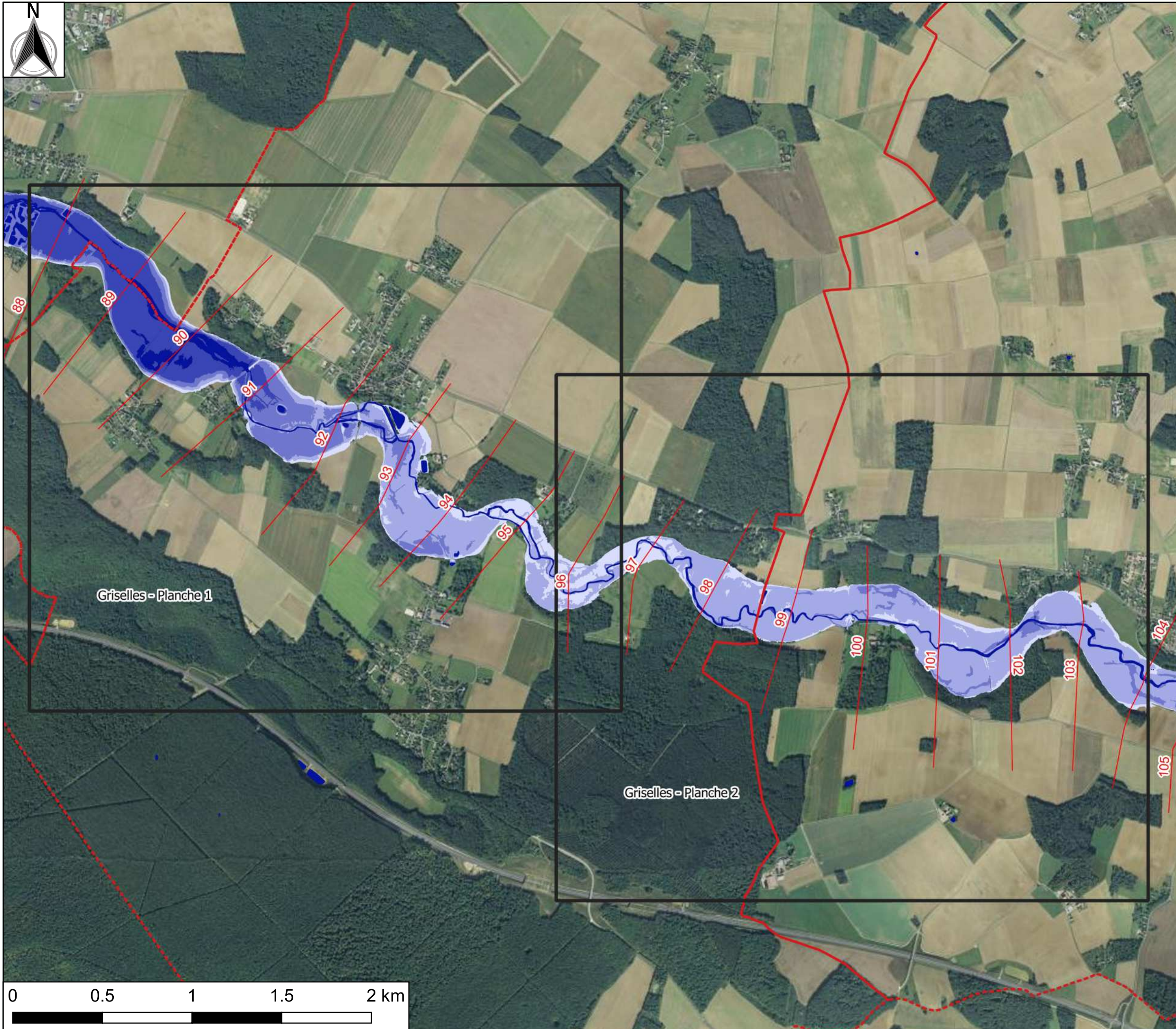
-
Griselles

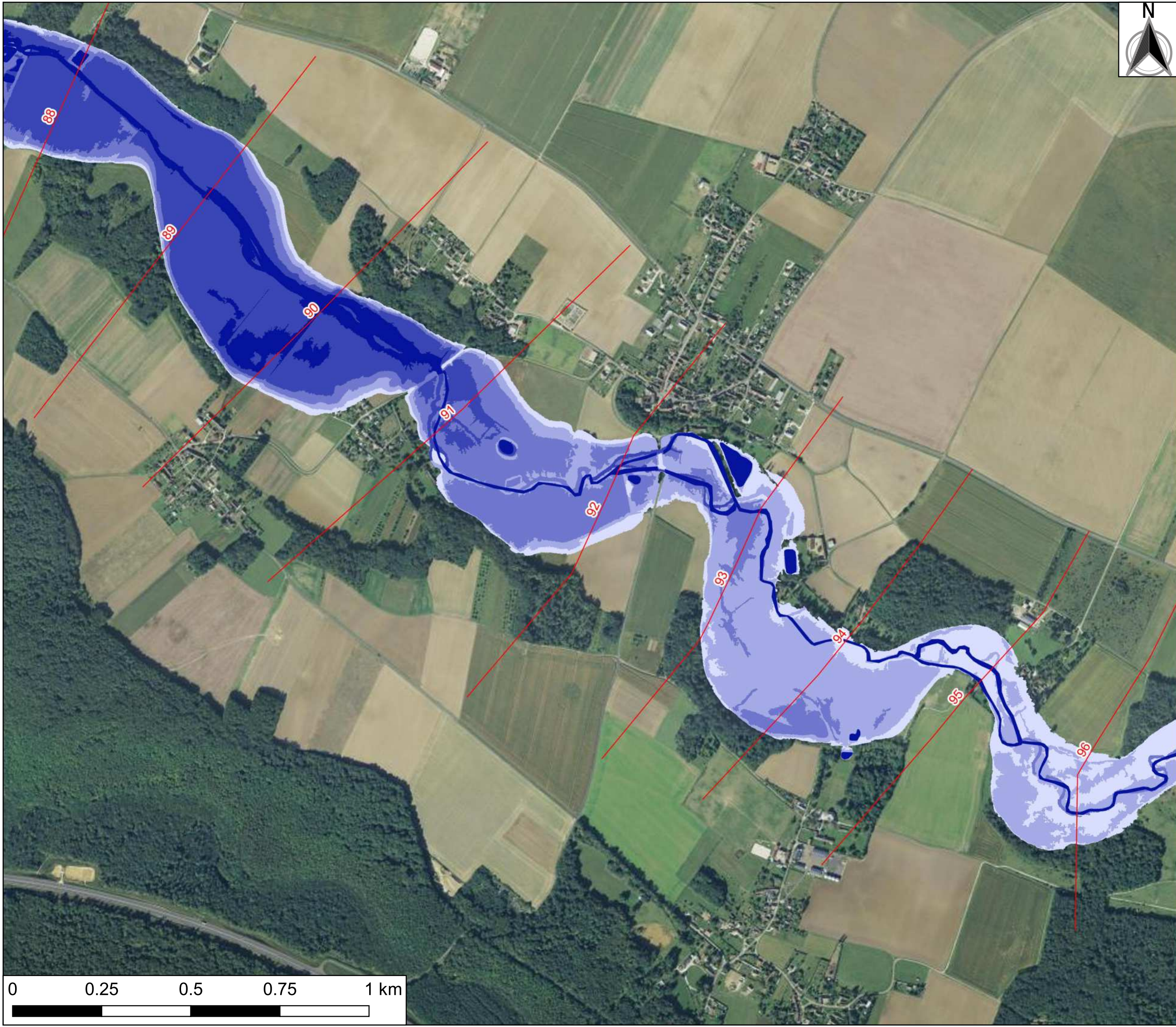
Légende

Classes de hauteur d'eau

-  0 - 0,5 m
-  0,5 - 1,0 m
-  1,0 - 1,5 m
-  1,5 - 2,0 m
-  > 2,0 m
-  Zones déconnectées
-  Isocotes (mNGF)
-  Planches atlas
-  Limites communales






Fond : BD Ortho © IGN
Réalisation : Cerema Normandie-Centre - agence de Blois
Date : Avril 2021





**Atlas des zones
inondées par la
Cléry en 2016**
-
**Griselles
Planche 1**

Légende

- Classes de hauteur d'eau**
-  0 - 0,5 m
 -  0,5 - 1,0 m
 -  1,0 - 1,5 m
 -  1,5 - 2,0 m
 -  > 2,0 m
-  Zones déconnectées
-  Isocotes (mNGF)
-  Limites communales











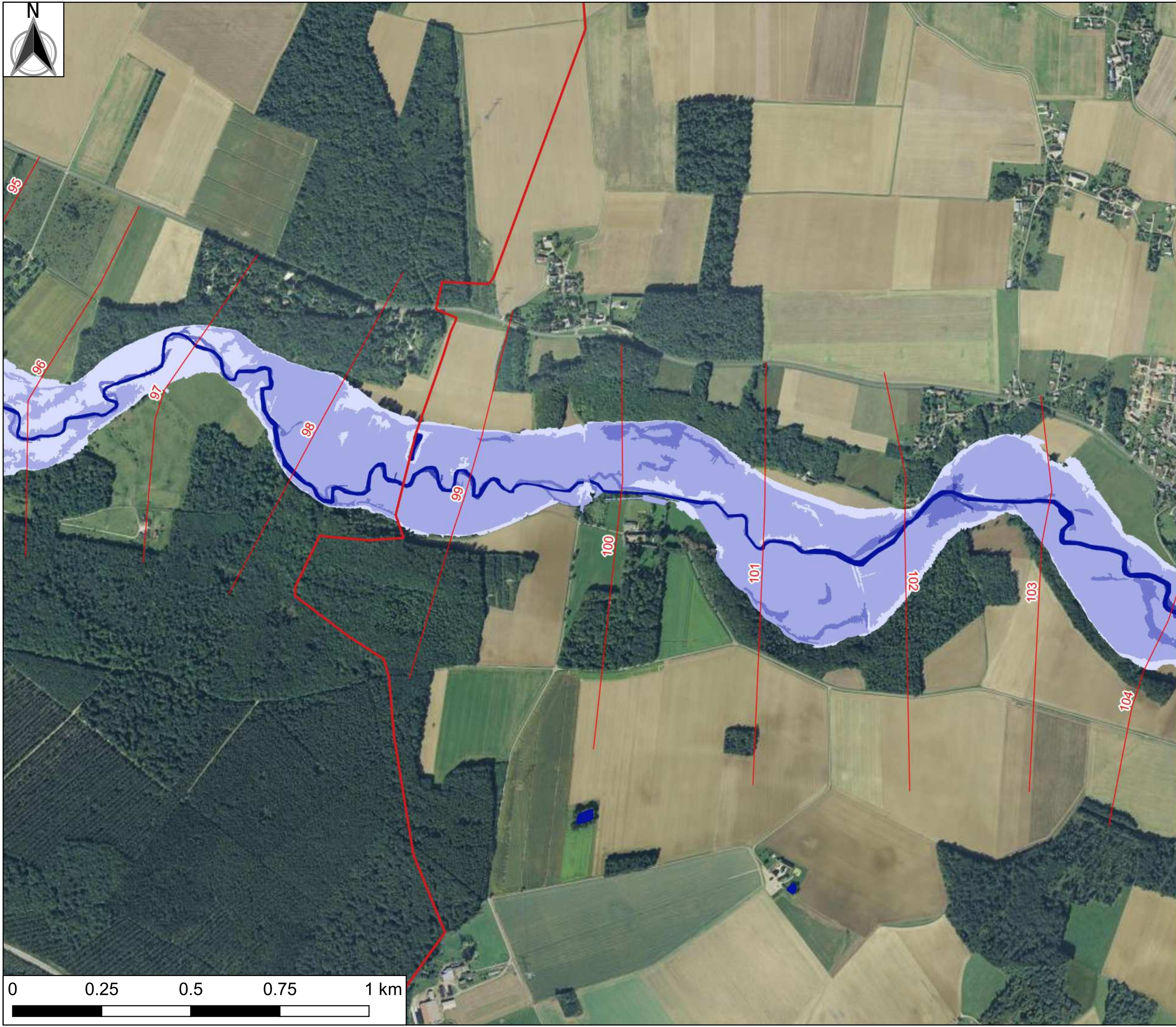


**Atlas des zones
inondées par la
Cléry en 2016**
-
**Griselles
Planche 2**

Légende

Classes de hauteur d'eau

-  0 - 0,5 m
-  0,5 - 1,0 m
-  1,0 - 1,5 m
-  1,5 - 2,0 m
-  > 2,0 m
-  Zones déconnectées
-  Isocotes (mNGF)
-  Limites communales





Atlas des zones inondées par la Cléry en 2016

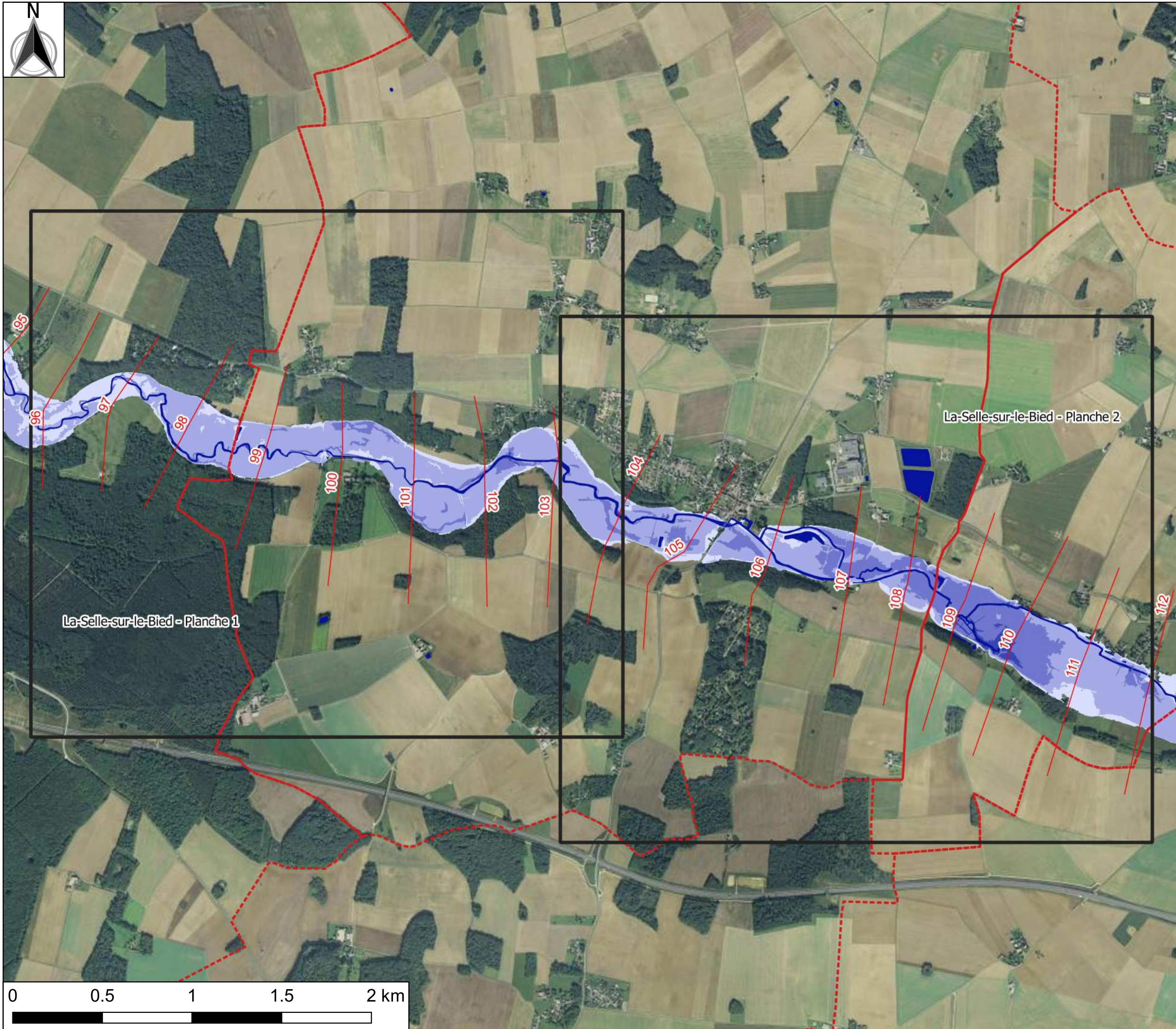
- La-Selle-sur-le-Bied

Légende

Classes de hauteur d'eau

-  0 - 0,5 m
-  0,5 - 1,0 m
-  1,0 - 1,5 m
-  1,5 - 2,0 m
-  > 2,0 m
-  Zones déconnectées
-  Isocotes (mNGF)
-  Planches atlas
-  Limites communales

Fond : BD Ortho © IGN
Réalisation : Cerema Normandie-Centre - agence de Blois
Date : Avril 2021













Atlas des zones inondées par la Cléry en 2016

La-Selle-sur-le-Bied Planche 1

Légende

Classes de hauteur d'eau

-  0 - 0,5 m
-  0,5 - 1,0 m
-  1,0 - 1,5 m
-  1,5 - 2,0 m
-  > 2,0 m
-  Zones déconnectées
-  Isocotes (mNGF)
-  Limites communales

0 0.25 0.5 0.75 1 km













Atlas des zones inondées par la Cléry en 2016

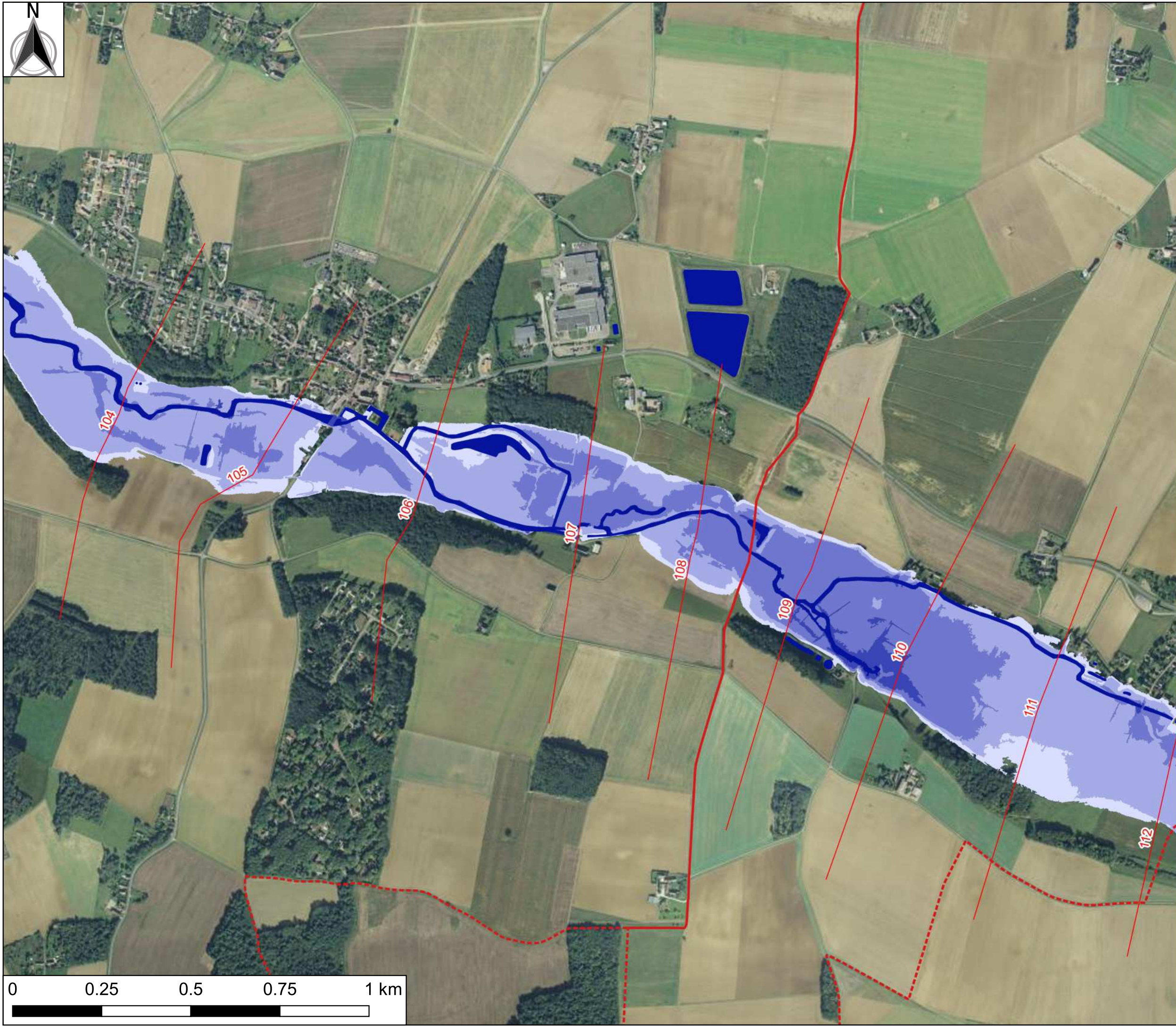
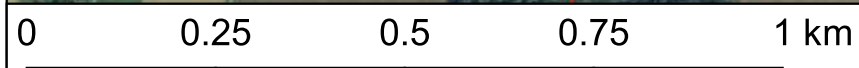
La-Selle-sur-le-Bied Planche 2

Légende

Classes de hauteur d'eau

-  0 - 0,5 m
-  0,5 - 1,0 m
-  1,0 - 1,5 m
-  1,5 - 2,0 m
-  > 2,0 m
-  Zones déconnectées
-  Isocotes (mNGF)
-  Limites communales

Fond : BD Ortho © IGN
Réalisation : Cerema Normandie-Centre - agence de Blois
Date : Avril 2021





Atlas des zones inondées par la Cléry en 2016

-

Saint-Loup-de-Gonois

Saint-Loup-de-Gonois - Planche 1

Légende

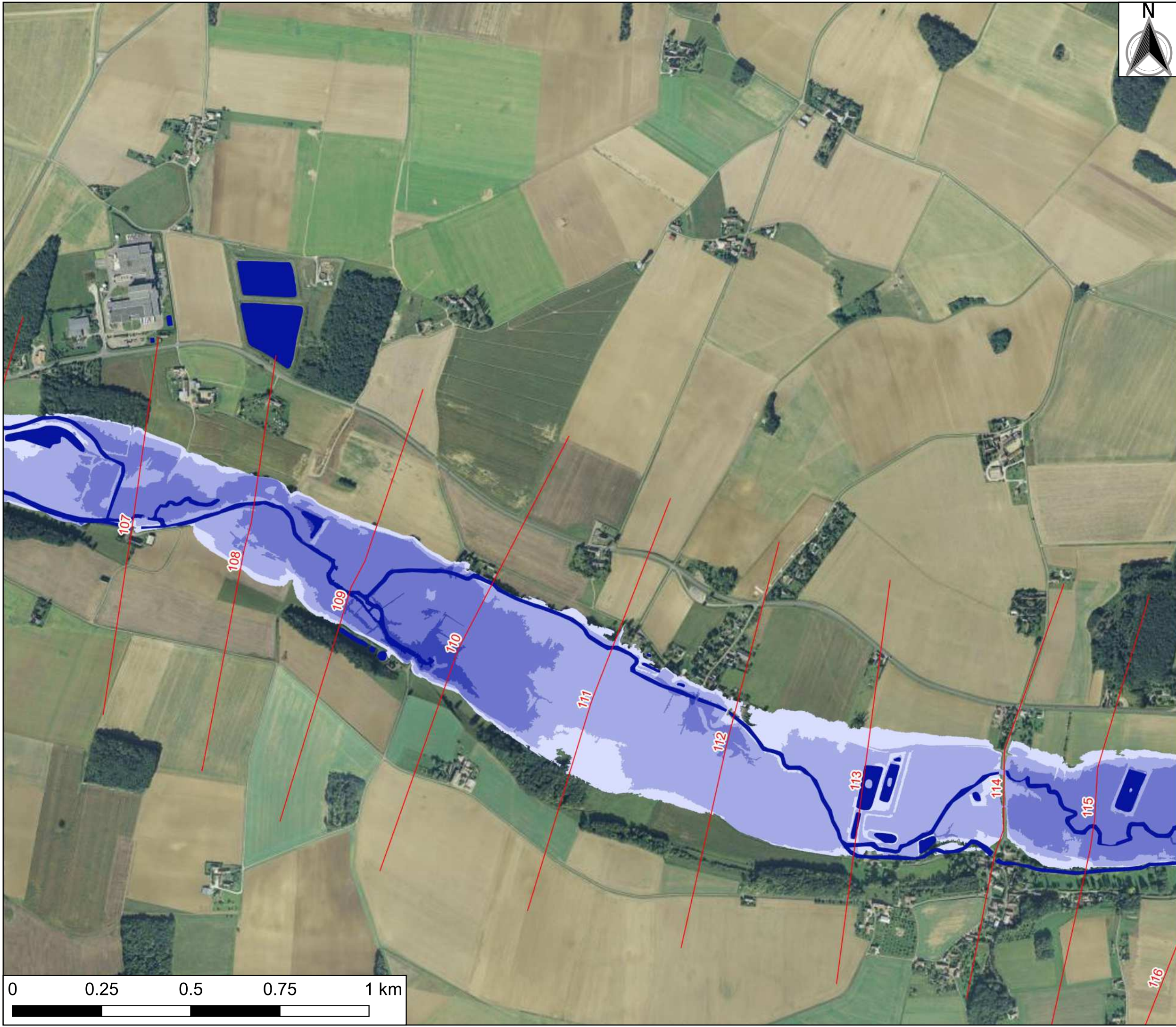
Classes de hauteur d'eau

-  0 - 0,5 m
-  0,5 - 1,0 m
-  1,0 - 1,5 m
-  1,5 - 2,0 m
-  > 2,0 m
-  Zones déconnectées
-  Isocotes (mNGF)
-  Planches atlas
-  Limites communales

Fond : BD Ortho © IGN
Réalisation : Cerema Normandie-Centre - agence de Blois
Date : Avril 2021





0 0.5 1 1.5 2 km





Atlas des zones inondées par la Cléry en 2016
 -
Saint-Loup-de-Gonois
Planche 1

Légende

- Classes de hauteur d'eau**
-  0 - 0,5 m
 -  0,5 - 1,0 m
 -  1,0 - 1,5 m
 -  1,5 - 2,0 m
 -  > 2,0 m
 -  Zones déconnectées
 -  Isocotes (mNGF)
 -  Limites communales










Atlas des zones inondées par la Cléry en 2016

-
Courtemaux

Légende

Classes de hauteur d'eau

-  0 - 0,5 m
-  0,5 - 1,0 m
-  1,0 - 1,5 m
-  1,5 - 2,0 m
-  > 2,0 m

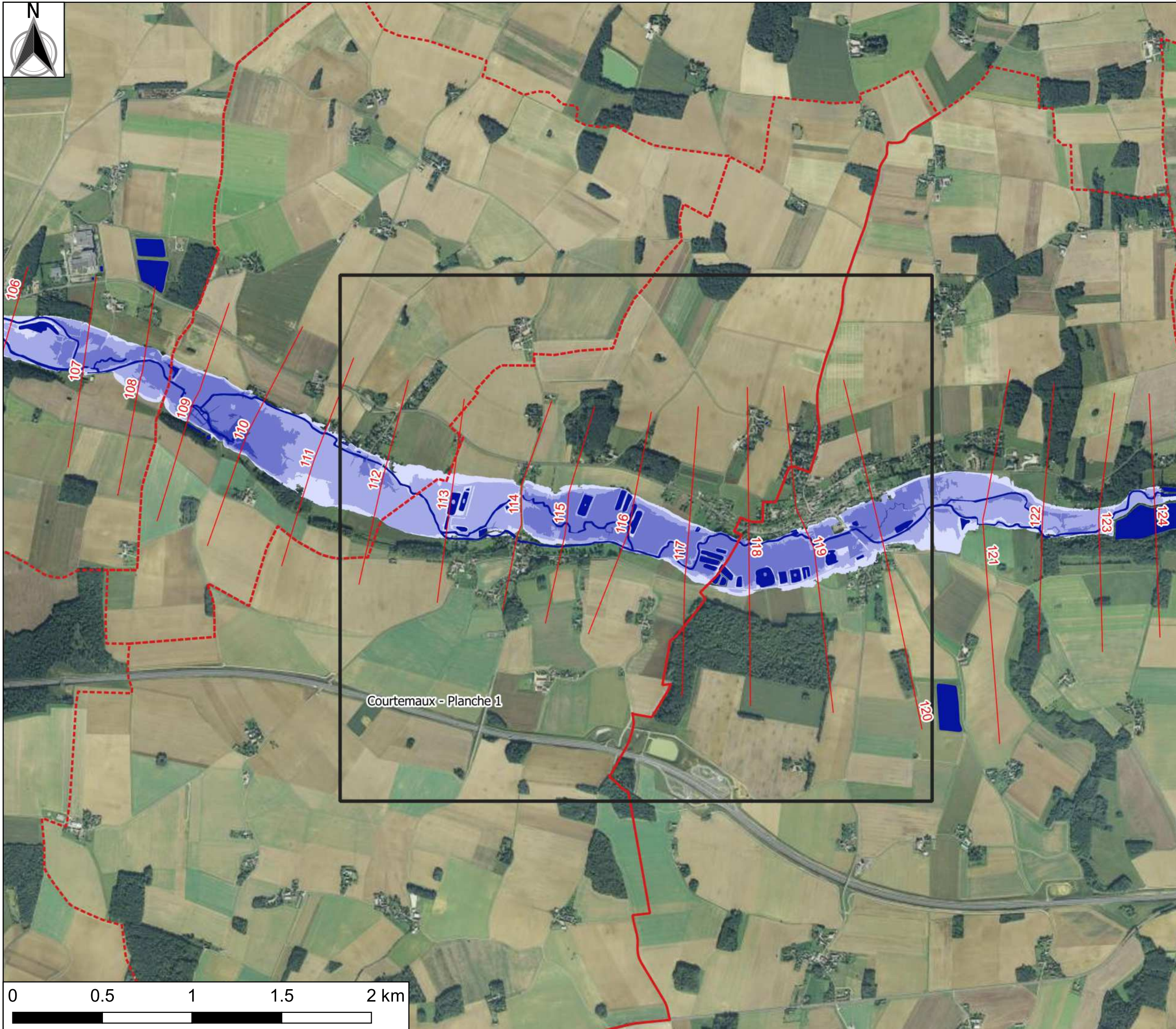
 Zones déconnectées

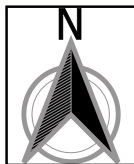
 Isocotes (mNGF)

 Planches atlas

 Limites communales

Fond : BD Ortho © IGN
Réalisation : Cerema Normandie-Centre - agence de Blois
Date : Avril 2021













Atlas des zones inondées par la Cléry en 2016

Courtemaux Planche 1

Légende

Classes de hauteur d'eau

-  0 - 0,5 m
-  0,5 - 1,0 m
-  1,0 - 1,5 m
-  1,5 - 2,0 m
-  > 2,0 m
-  Zones déconnectées
-  Isocotes (mNGF)
-  Limites communales

Fond : BD Ortho © IGN
Réalisation : Cerema Normandie-Centre - agence de Blois
Date : Avril 2021

0 0.25 0.5 0.75 1 km





Atlas des zones inondées par la Cléry en 2016

Chantecoq

Légende

Classes de hauteur d'eau

- 0 - 0,5 m
- 0,5 - 1,0 m
- 1,0 - 1,5 m
- 1,5 - 2,0 m
- > 2,0 m

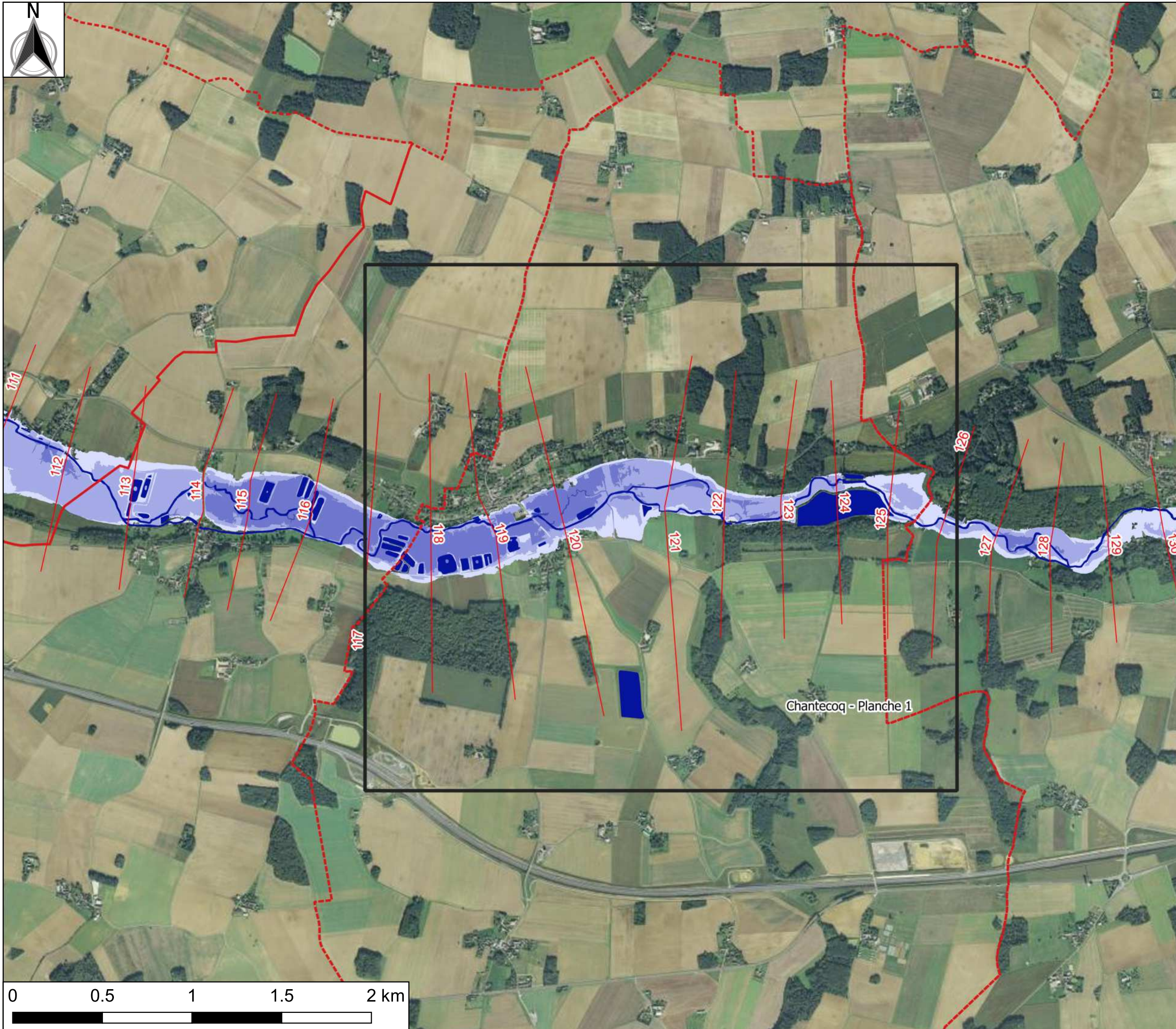
Zones déconnectées

Isocotes (mNGF)

Planches atlas

Limites communales

Fond : BD Ortho © IGN
Réalisation : Cerema Normandie-Centre - agence de Blois
Date : Avril 2021



Chantecoq - Planche 1









0 0.5 1 1.5 2 km

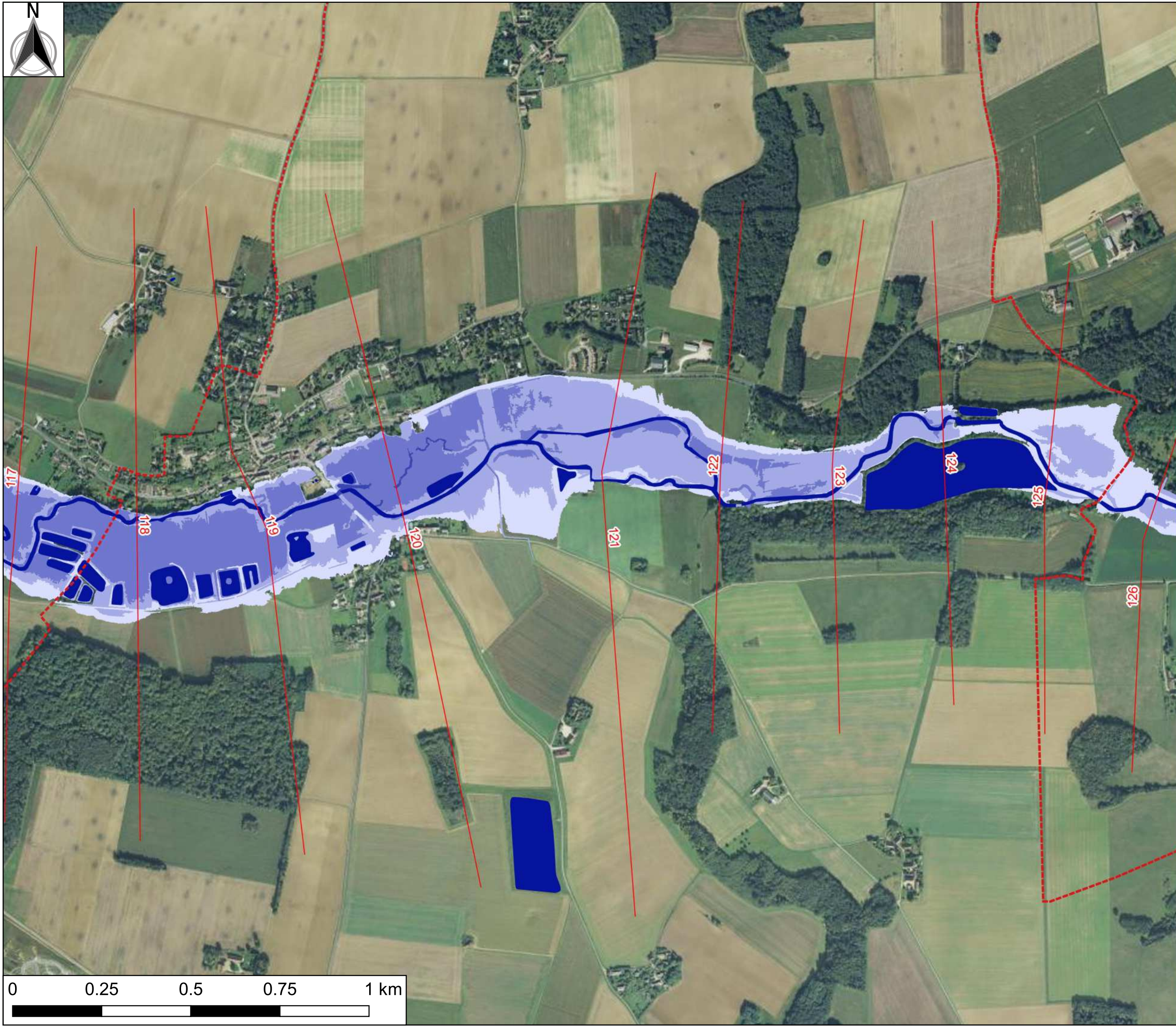


**Atlas des zones
inondées par la
Cléry en 2016**
-
**Chantecoq
Planche 1**

Légende

Classes de hauteur d'eau

-  0 - 0,5 m
-  0,5 - 1,0 m
-  1,0 - 1,5 m
-  1,5 - 2,0 m
-  > 2,0 m
-  Zones déconnectées
-  Isocotes (mNGF)
-  Limites communales





Atlas des zones inondées par la Cléry en 2016

Saint-Hilaire-les-Andrésis

Légende

Classes de hauteur d'eau

- 0 - 0,5 m
- 0,5 - 1,0 m
- 1,0 - 1,5 m
- 1,5 - 2,0 m
- > 2,0 m

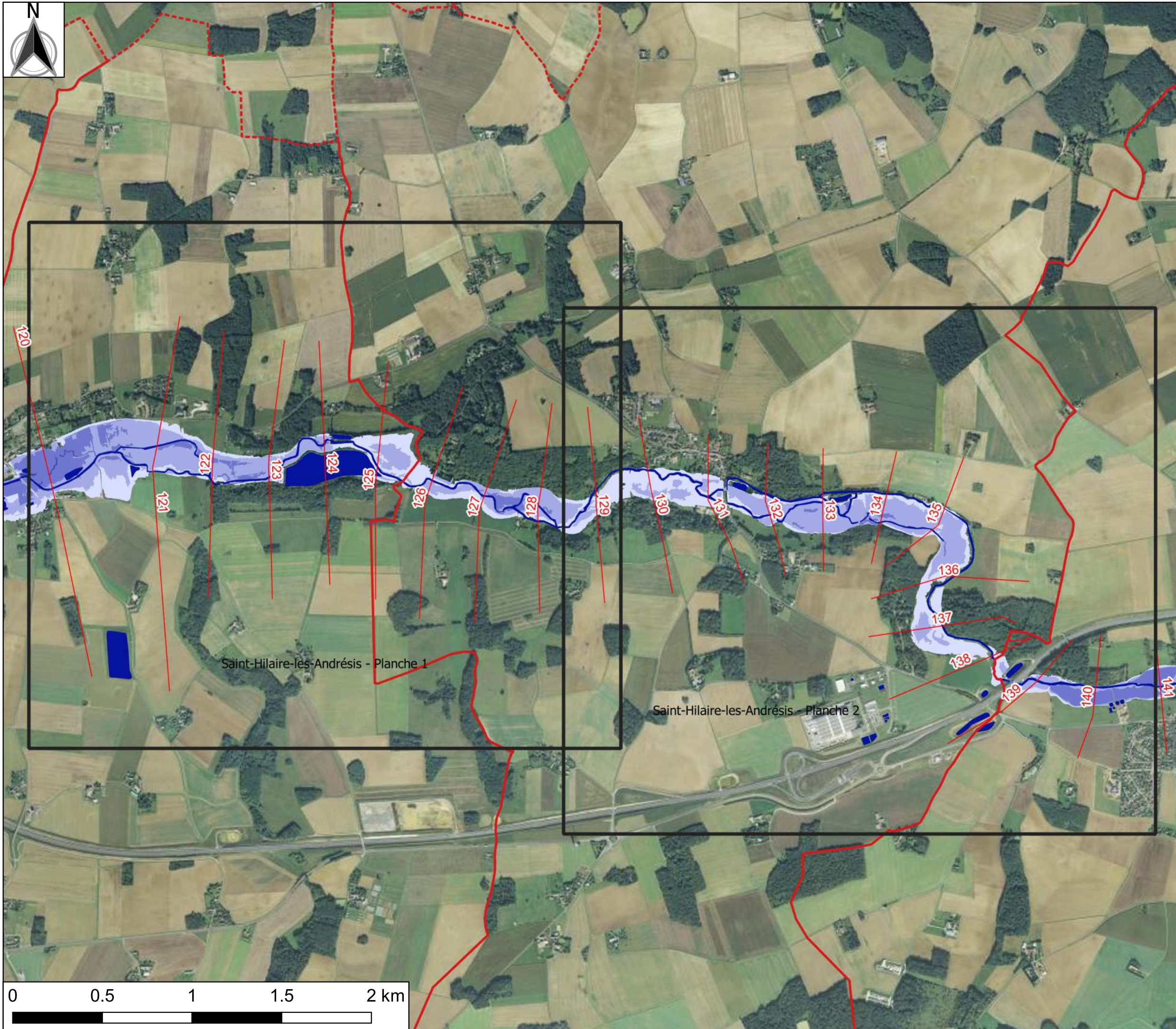
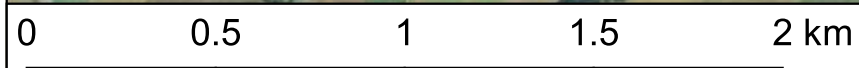
Zones déconnectées

Isocotes (mNGF)

Planches atlas

Limites communales

Fond : BD Ortho © IGN
Réalisation : Cerema Normandie-Centre - agence de Blois
Date : Avril 2021













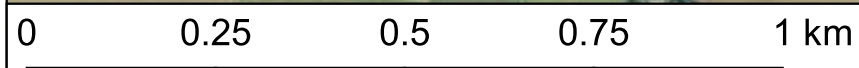
Atlas des zones inondées par la Cléry en 2016

Saint-Hilaire-les-Andrésis Planche 1

Légende

Classes de hauteur d'eau

-  0 - 0,5 m
-  0,5 - 1,0 m
-  1,0 - 1,5 m
-  1,5 - 2,0 m
-  > 2,0 m
-  Zones déconnectées
-  Isocotes (mNGF)
-  Limites communales













Atlas des zones inondées par la Cléry en 2016

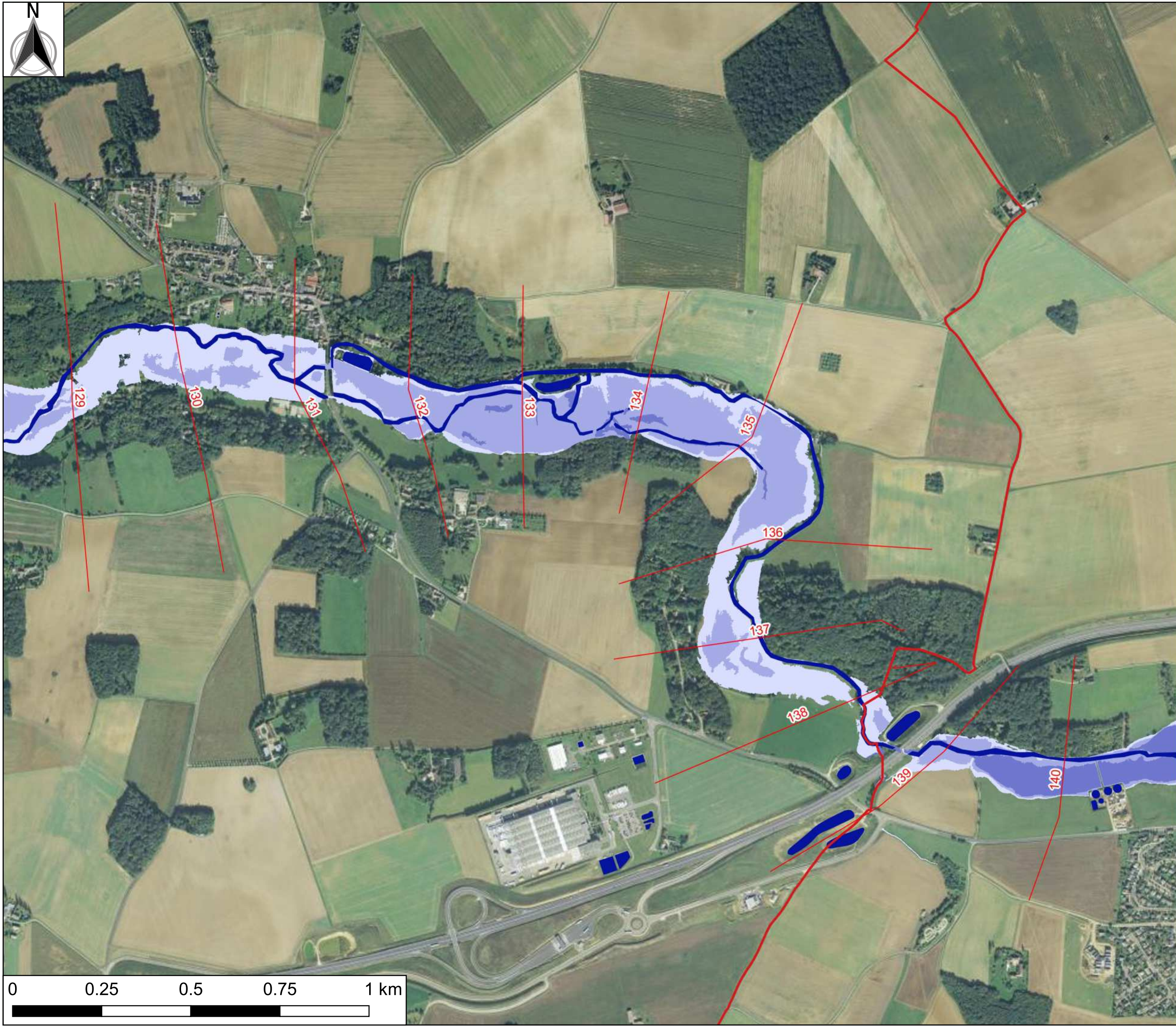
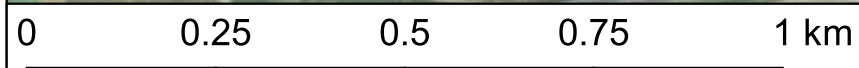
Saint-Hilaire-les-Andrésis Planche 2

Légende

Classes de hauteur d'eau

-  0 - 0,5 m
-  0,5 - 1,0 m
-  1,0 - 1,5 m
-  1,5 - 2,0 m
-  > 2,0 m
-  Zones déconnectées
-  Isocotes (mNGF)
-  Limites communales

Fond : BD Ortho © IGN
Réalisation : Cerema Normandie-Centre - agence de Blois
Date : Avril 2021














Atlas des zones inondées par la Cléry en 2016

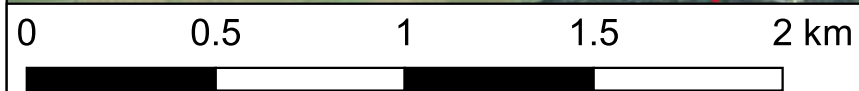
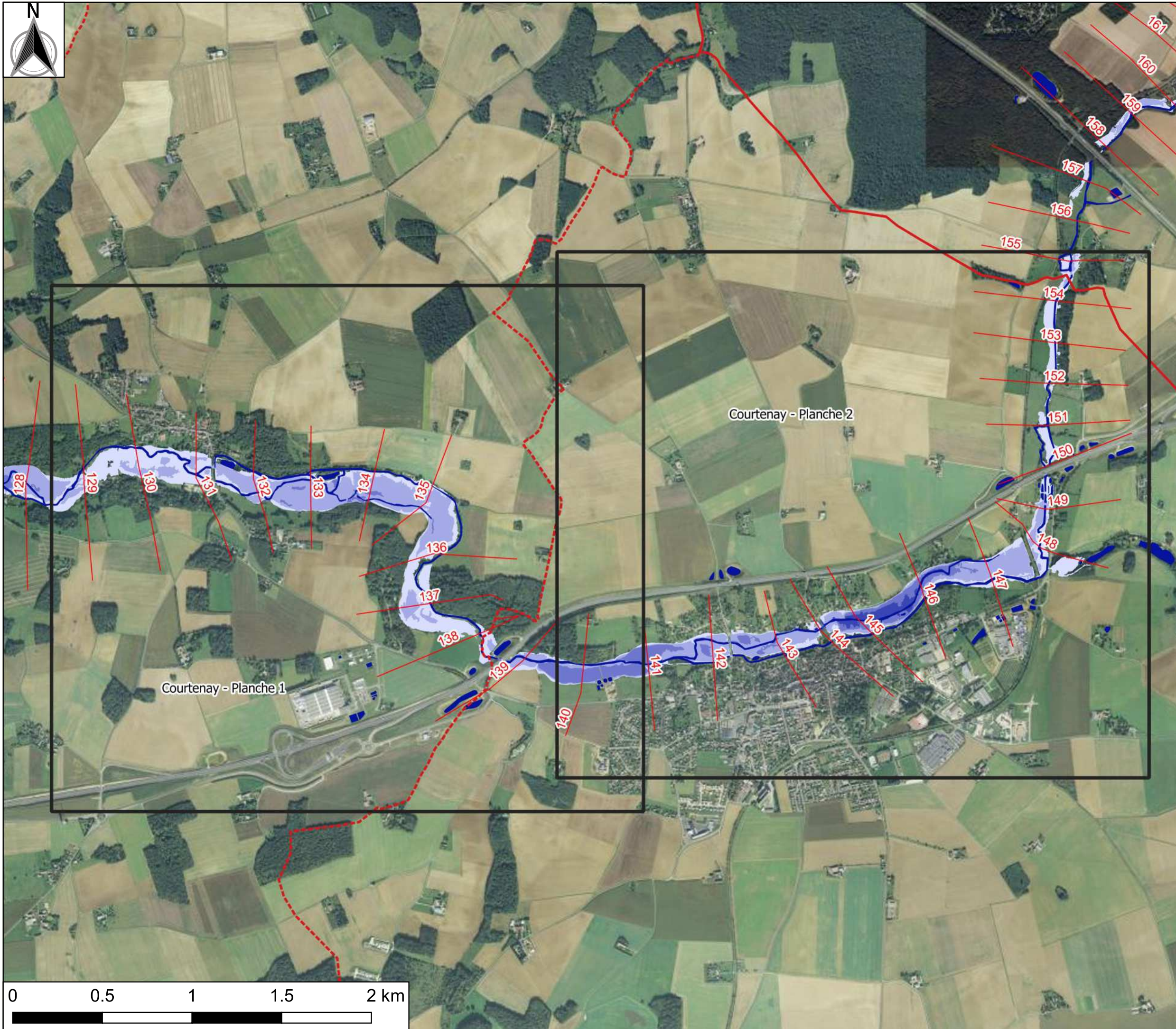
- Courtenay

Légende

Classes de hauteur d'eau

-  0 - 0,5 m
-  0,5 - 1,0 m
-  1,0 - 1,5 m
-  1,5 - 2,0 m
-  > 2,0 m
-  Zones déconnectées
-  Isocotes (mNGF)
-  Planches atlas
-  Limites communales

Fond : BD Ortho © IGN
Réalisation : Cerema Normandie-Centre - agence de Blois
Date : Avril 2021











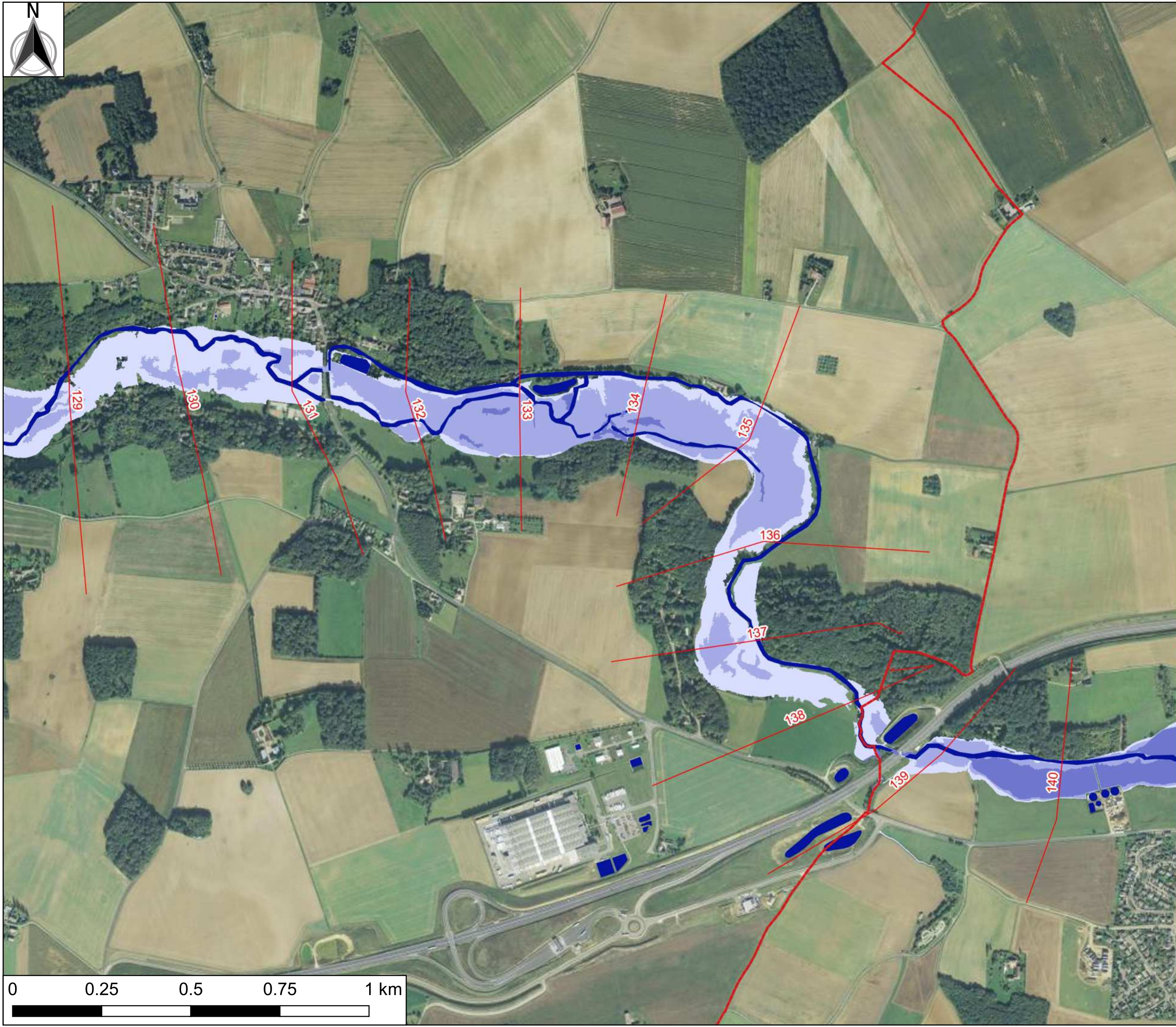
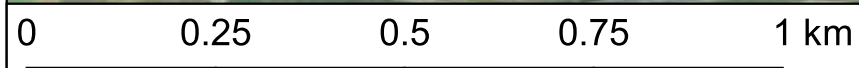


**Atlas des zones
inondées par la
Cléry en 2016**
-
**Courtenay
Planche 1**

Légende

Classes de hauteur d'eau

-  0 - 0,5 m
-  0,5 - 1,0 m
-  1,0 - 1,5 m
-  1,5 - 2,0 m
-  > 2,0 m
-  Zones déconnectées
-  Isocotes (mNGF)
-  Limites communales











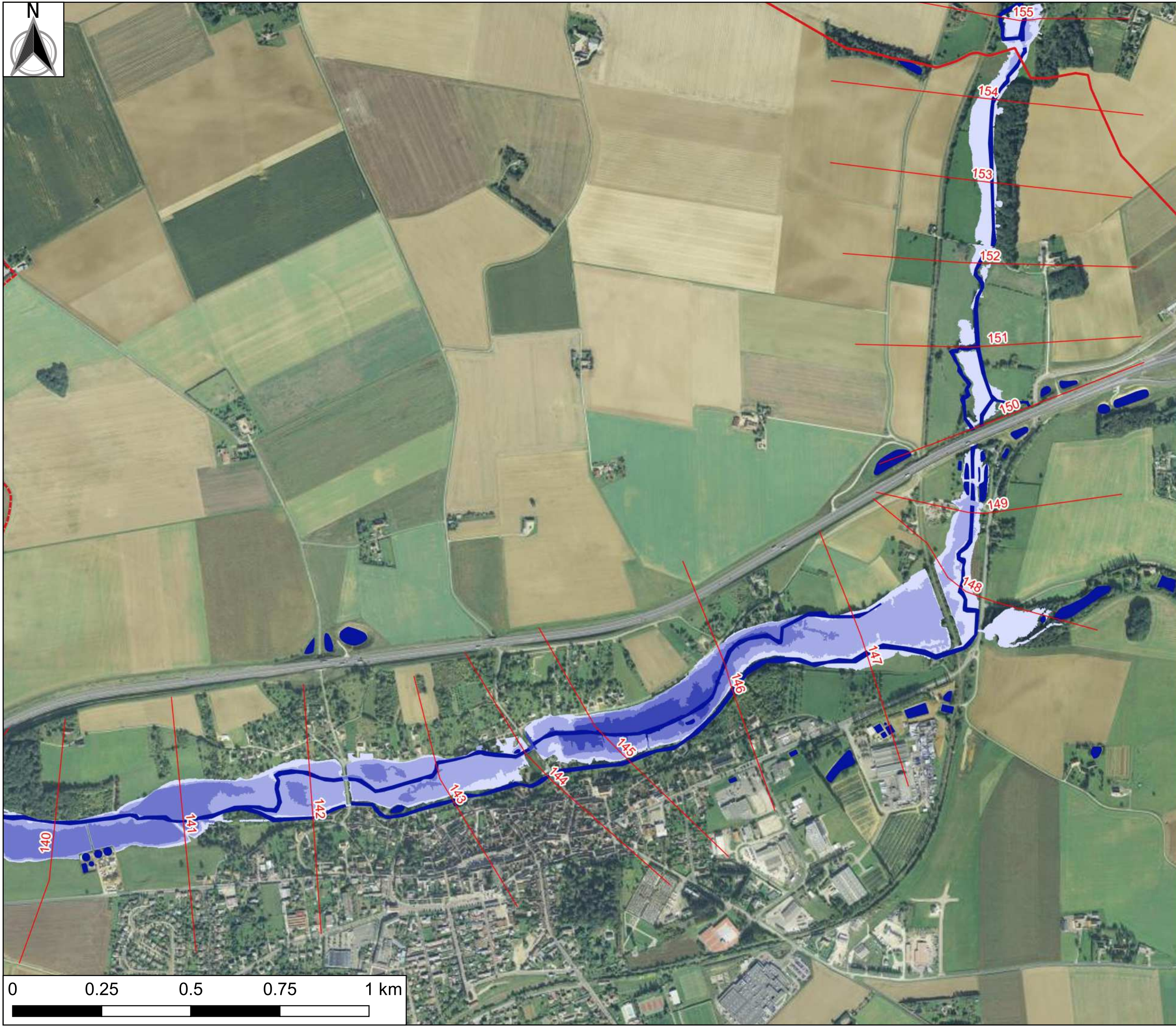
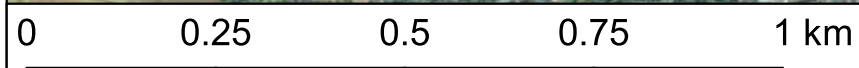


**Atlas des zones
inondées par la
Cléry en 2016**
-
**Courtenay
Planche 2**

Légende

Classes de hauteur d'eau

-  0 - 0,5 m
-  0,5 - 1,0 m
-  1,0 - 1,5 m
-  1,5 - 2,0 m
-  > 2,0 m
-  Zones déconnectées
-  Isocotes (mNGF)
-  Limites communales














Atlas des zones inondées par la Cléry en 2016

-

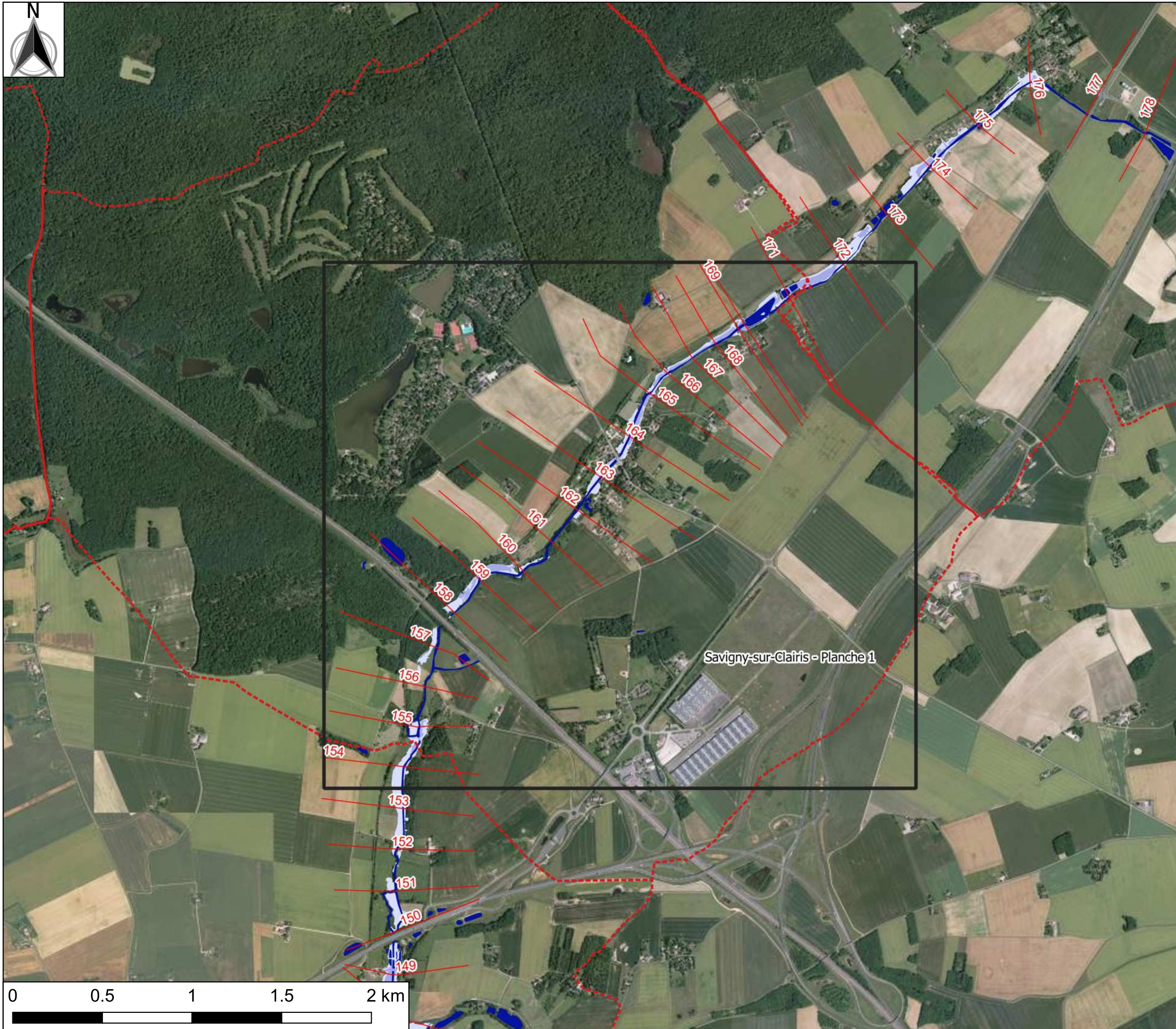
Savigny-sur-Clairis

Légende

Classes de hauteur d'eau

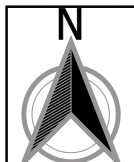
-  0 - 0,5 m
-  0,5 - 1,0 m
-  1,0 - 1,5 m
-  1,5 - 2,0 m
-  > 2,0 m
-  Zones déconnectées
-  Isocotes (mNGF)
-  Planches atlas
-  Limites communales

Fond : BD Ortho © IGN
Réalisation : Cerema Normandie-Centre - agence de Blois
Date : Avril 2021



Savigny-sur-Clairis - Planche 1

0 0.5 1 1.5 2 km











Atlas des zones inondées par la Cléry en 2016

-
Savigny-sur-Clairis
Planche 1

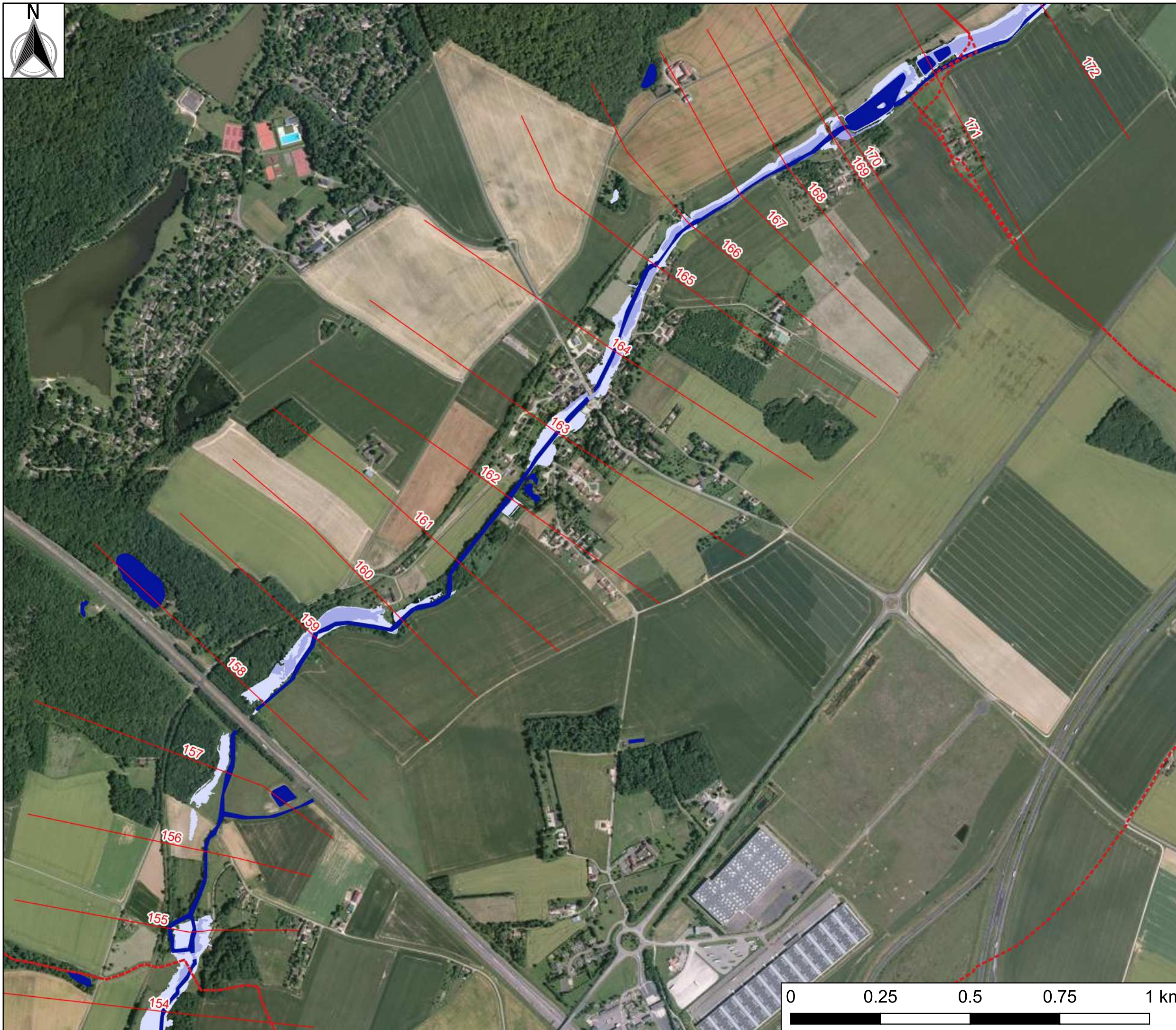

Légende

Classes de hauteur d'eau

-  0 - 0,5 m
-  0,5 - 1,0 m
-  1,0 - 1,5 m
-  1,5 - 2,0 m
-  > 2,0 m
-  Zones déconnectées
-  Isocotes (mNGF)
-  Limites communales

Fond : BD Ortho © IGN
Réalisation : Cerema Normandie-Centre - agence de Blois
Date : Avril 2021

0 0.25 0.5 0.75 1 km














Atlas des zones inondées par la Cléry en 2016

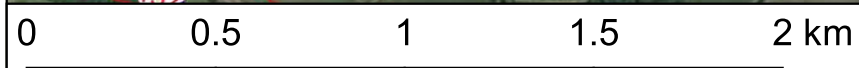
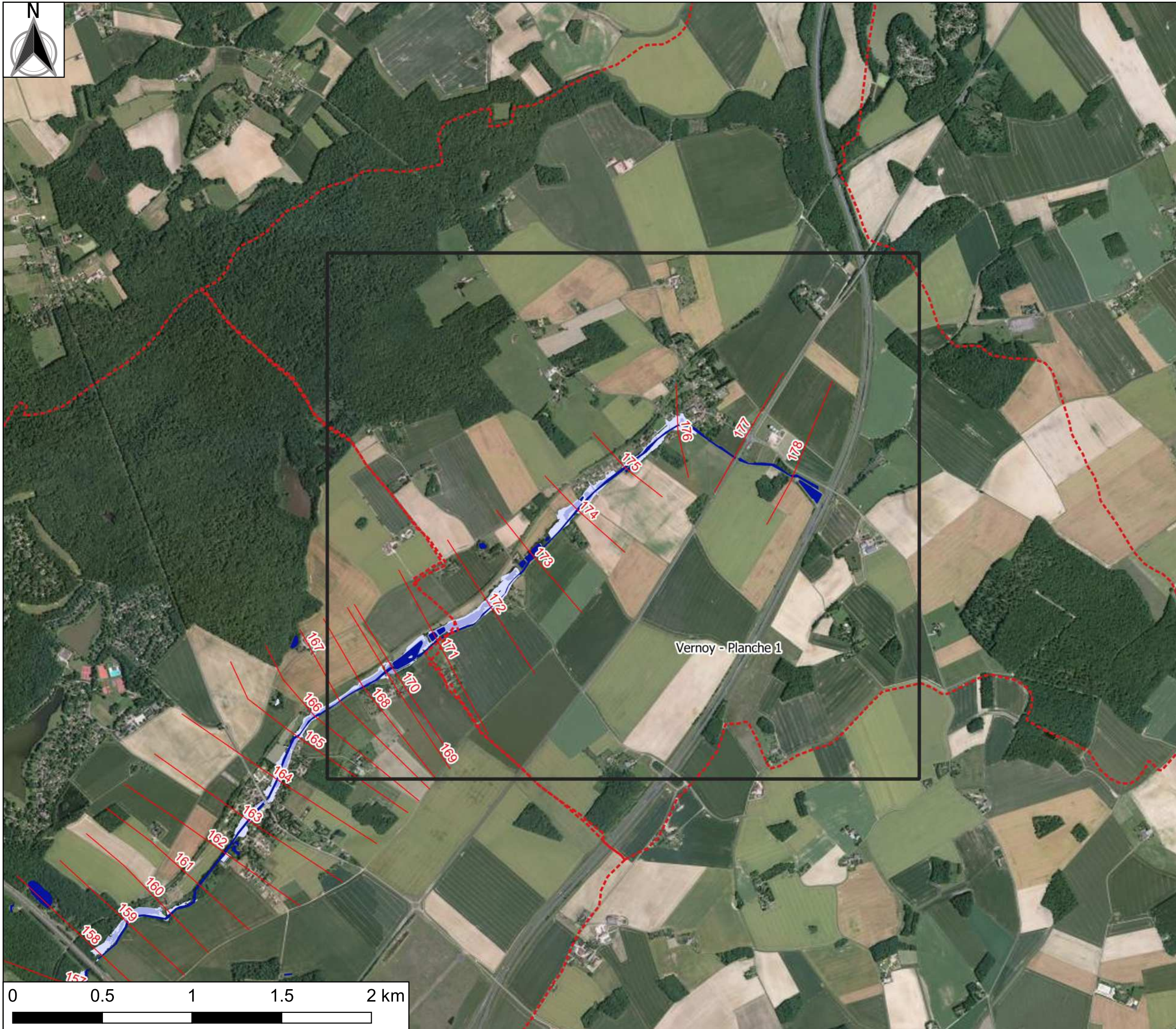
-
Vernoy

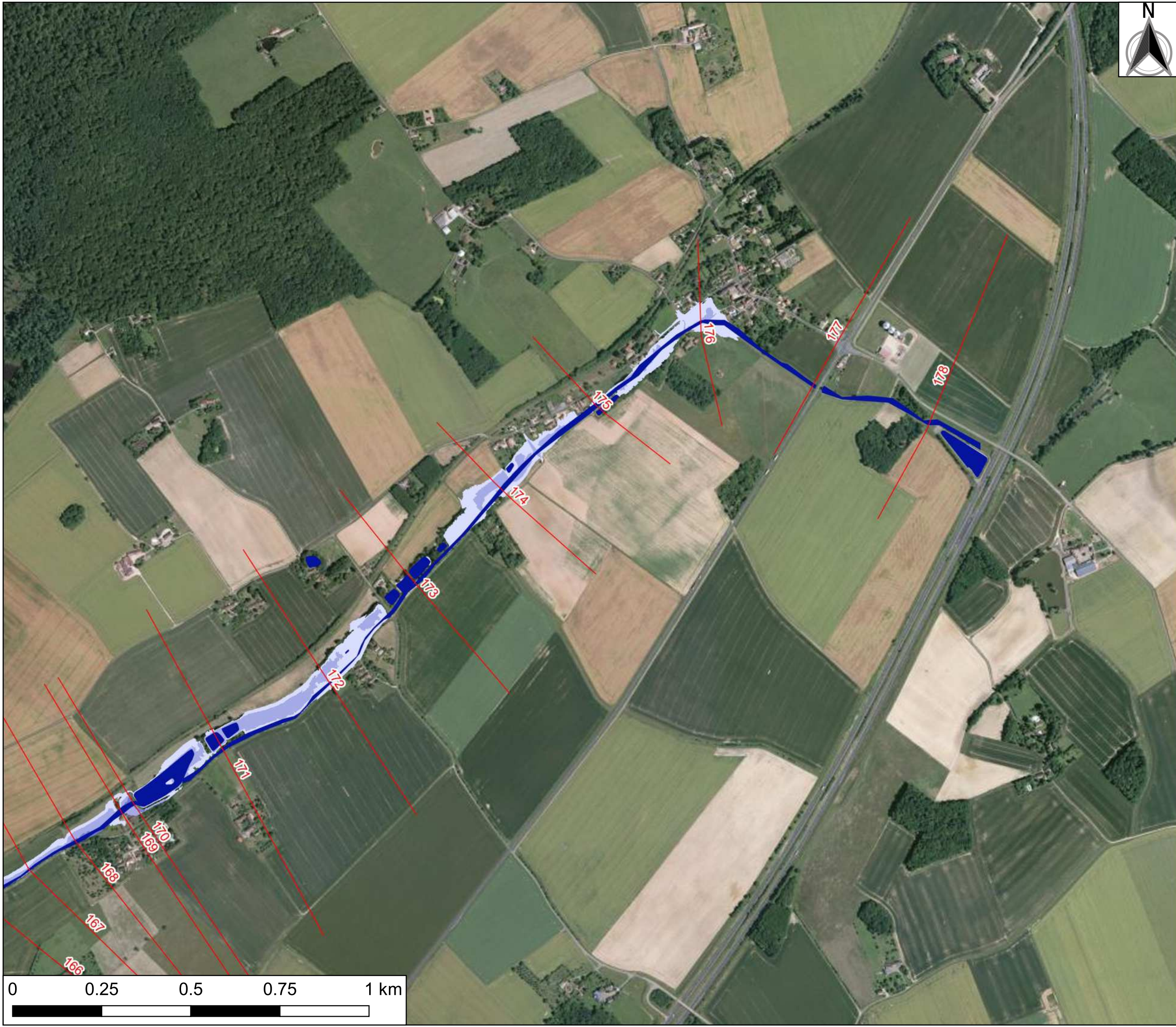
Légende

Classes de hauteur d'eau

-  0 - 0,5 m
-  0,5 - 1,0 m
-  1,0 - 1,5 m
-  1,5 - 2,0 m
-  > 2,0 m
-  Zones déconnectées
-  Isocotes (mNGF)
-  Planches atlas
-  Limites communales





Fond : BD Ortho © IGN
Réalisation : Cerema Normandie-Centre - agence de Blois
Date : Avril 2021





Atlas des zones inondées par la Cléry en 2016
 -
Vernoy
Planche 1

Légende

- Classes de hauteur d'eau**
-  0 - 0,5 m
 -  0,5 - 1,0 m
 -  1,0 - 1,5 m
 -  1,5 - 2,0 m
 -  > 2,0 m
 -  Zones déconnectées
 -  Isocotes (mNGF)
 -  Limites communales

