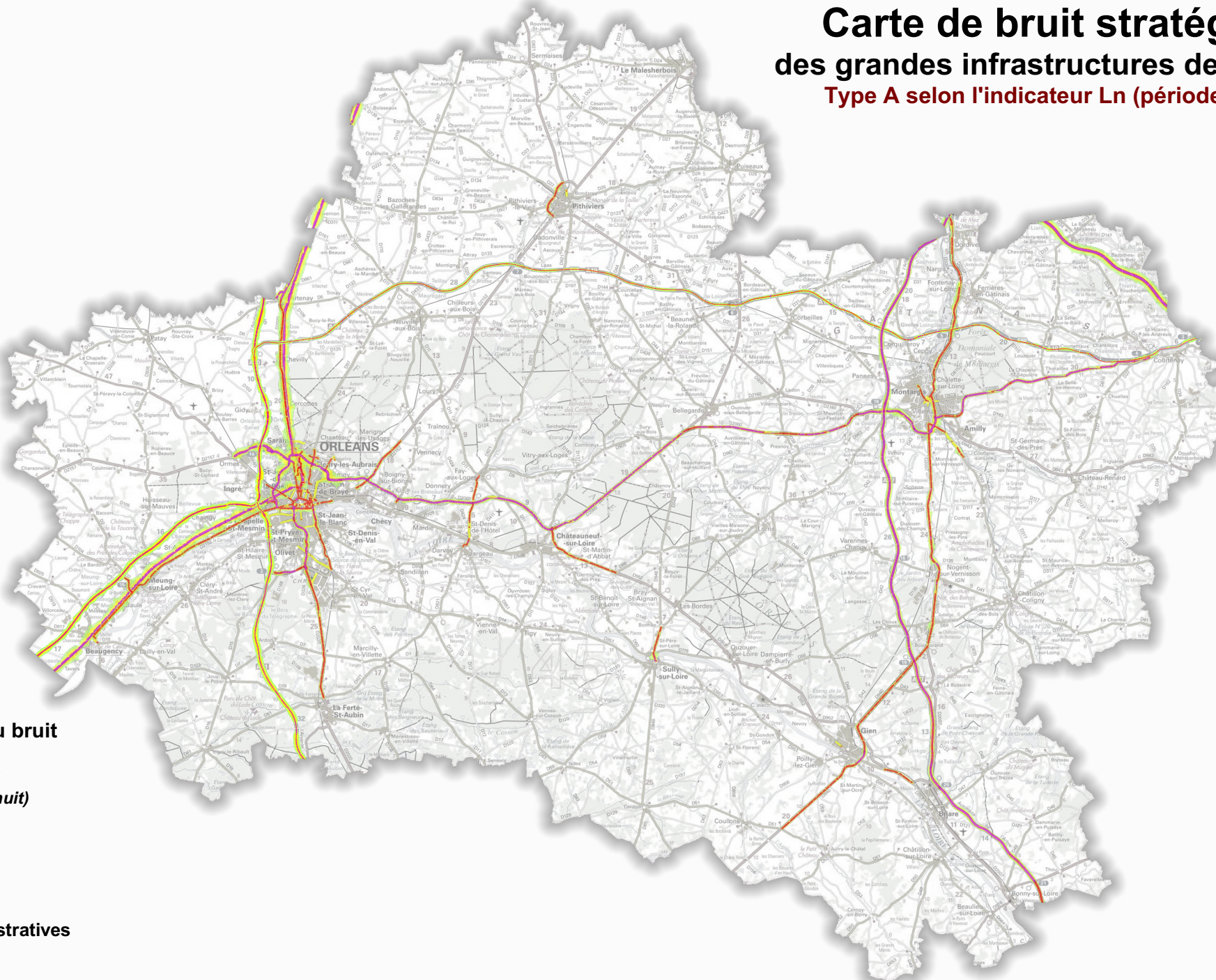







# Carte de bruit stratégique des grandes infrastructures de transport Type A selon l'indicateur Ln (période de nuit)



## Exposition au bruit

### Type A

#### Ln (période de nuit)

-  50-55 dB(A)
-  55-60
-  60-65
-  65-70
-  >70

#### Limites administratives

-  Département