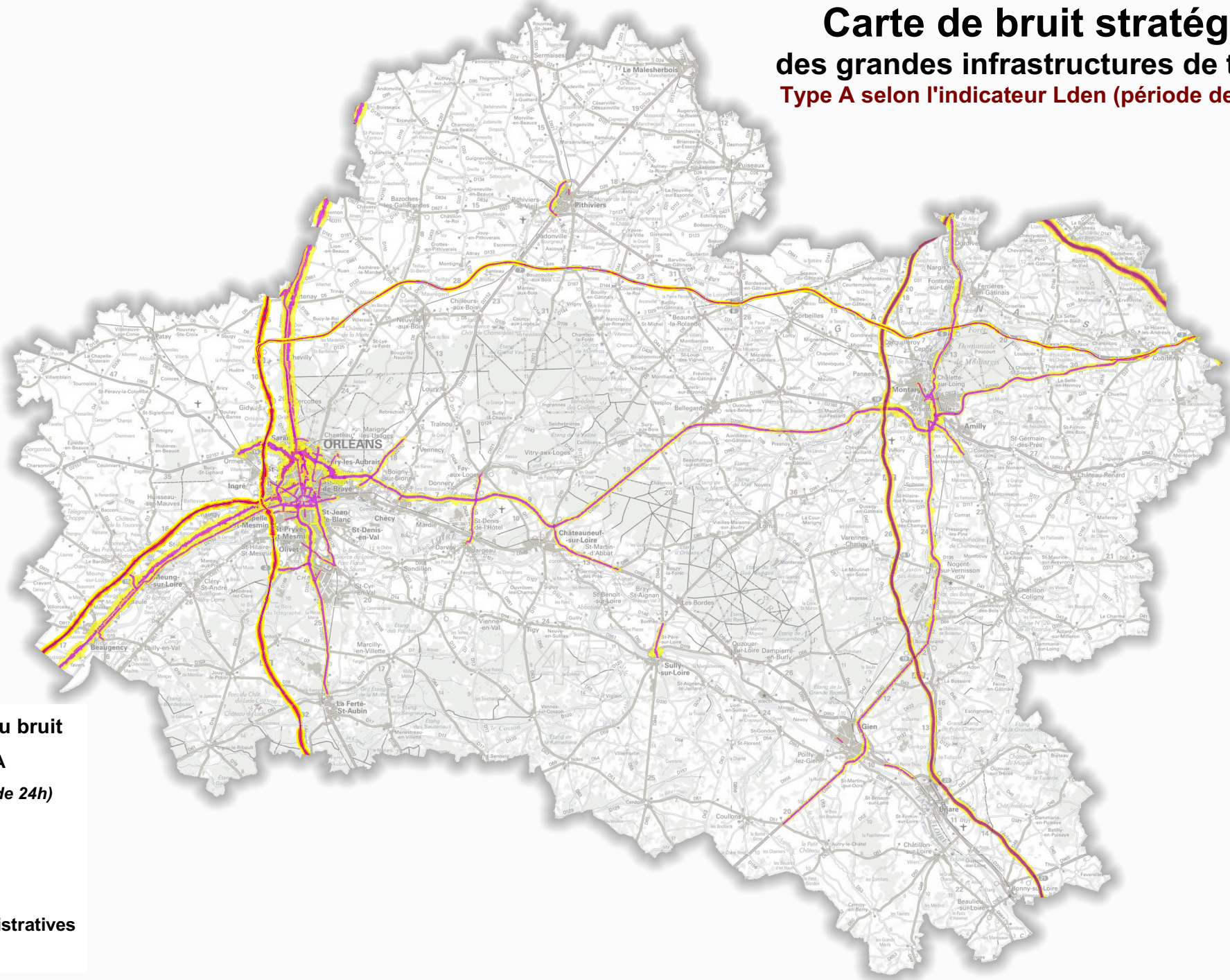







Carte de bruit stratégique des grandes infrastructures de transport Type A selon l'indicateur Lden (période de 24 heures)



Exposition au bruit

Type A

Lden (période de 24h)

-  55-60 dB(A)
-  60-65
-  65-70
-  70-75
-  >75

Limites administratives

-  Département

Sources : CEREMA, CD45, Orléans, Orléans Métropole APRR, COFIROUTE
Fonds cartographiques : Scan Régional@IGN - AdminExpress@IGN

