

**ARRÊTÉ modificatif  
mettant en œuvre des mesures de limitation provisoire des usages de l'eau en raison de  
la sécheresse sur une partie du département du Loiret**

**La Préfète du Loiret  
Chevalier de la Légion d'Honneur**

**VU** le code de l'environnement, notamment ses articles L.211-1 à L.211-3, R.211-66 à R.211-70, R.212-1, R.212-2 et R.213-14 à R.213-60 ;

**VU** le code pénal ;

**VU** le code civil, notamment les articles 640 à 645 ;

**VU** le code général des collectivités territoriales, notamment les articles L.2212-1 et L.2212-2 relatifs aux pouvoirs généraux des maires en matière de police, L.2215-1 relatif au pouvoir du représentant de l'état dans le département en matière de police ;

**VU** le décret n° 2004-374 du 29 avril 2004 relatif aux pouvoirs des Préfets, à l'organisation et à l'action des services de l'État dans les régions et les départements ;

**VU** le décret du 10 février 2021 nommant Mme Régine ENGSTRÖM préfète de la Région Centre-Val de Loire, préfète du Loiret ;

**Vu** le décret du 26 mars 2021 nommant M. Benoît LEMAIRE secrétaire général de la préfecture du Loiret ;

**VU** le décret 2021-795 du 23 juin 2021 relatif à la gestion quantitative de la ressource en eau et la gestion des situations liées à la sécheresse ;

**VU** l'arrêté n° IDF-2022-02-22-00008 du préfet de la région d'Île-de-France, coordonnateur du bassin Seine-Normandie, en date du 22 février 2022, fixant les orientations pour la mise en œuvre coordonnée des mesures de limitation ou de suspension provisoire des usages de l'eau en période de sécheresse sur le bassin Seine-Normandie ;

**VU** l'arrêté n° 22.016 de la préfète de la région Centre Val de Loire, coordinatrice du bassin Loire-Bretagne, en date du 28 janvier 2022, fixant les orientations pour la mise en œuvre coordonnée des mesures de restriction ou de suspension provisoire des usages de l'eau en période de sécheresse sur le bassin Loire-Bretagne ;

**VU** les Schémas Directeurs d'Aménagement et de Gestion des Eaux des bassins Loire-Bretagne et Seine-Normandie, en vigueur ;

**VU** la circulaire du 18 mai 2011 relative aux mesures exceptionnelles de limitation ou de suspension des usages de l'eau en période de sécheresse ;

**VU** l'arrêté préfectoral du 28 octobre 2005 modifié fixant la répartition des compétences entre les services dans le domaine de la police et de la gestion de l'eau, dans le département du Loiret ;

**VU** l'arrêté préfectoral du 27 juillet 2021 portant délégation de signature de M. Benoît LEMAIRE, secrétaire général de la préfecture ;

**VU** l'arrêté cadre préfectoral du 6 avril 2022 définissant les mesures de limitation provisoire des usages de l'eau dans certains secteurs géographiques du département du Loiret pour la période 2022-2024 ;

**VU** les arrêtés préfectoraux du 15 avril 2022 portant autorisation au titre de l'article L 214-3 du Code de l'Environnement concernant des prélèvements temporaires en cours d'eau et canaux pour l'irrigation agricole au titre de l'année 2022 ;

**VU** l'arrêté préfectoral du 31 août 2022 constatant le franchissement de débits seuil sur certaines stations hydrométriques du réseau de suivi de l'état de la ressource en eau et le franchissement du débit seuil d'alerte renforcée sur l'axe Loire, et mettant en œuvre des mesures de limitation provisoire des usages de l'eau sur une partie du Loiret ;

**CONSIDÉRANT** l'assec constaté par la DREAL sur le bassin versant de l'Ardoux à Lailly-en-Val ;

**CONSIDÉRANT** l'évolution favorable de la situation sur la Loire, qui permet d'envisager une reprise de la navigation sur les canaux alimentés par la Loire ;

**SUR** la proposition du Directeur départemental des territoires du Loiret ;

## **ARRÊTE**

### **Article 1<sup>er</sup>** :

L'article 4 de l'arrêté préfectoral du 31 août 2022 susvisé est modifié comme suit :

En complément des constats de franchissement du Débit de Crise (DCR) des bassins versants déjà listés, **l'Ardoux** est ajouté.

Les communes concernées sont précisées en annexe 1.

### **Article 2** :

L'article 5 de l'arrêté préfectoral du 31 août 2022 susvisé est modifié.

Les mesures applicables détaillées dans les tableaux restent inchangées. Seul le paragraphe relatif aux canaux est modifié comme suit :

Sur les canaux alimentés par la Loire (canal latéral à la Loire, canal de Briare et leurs dépendances), la navigation est interdite du 21 août au **12 septembre 2022** sauf autorisations spécifiques ponctuelles délivrées par VNF, au regard des contraintes de gestion de la voie d'eau (notamment restriction de mouillage du fait de la situation hydraulique) et de la continuité des activités économiques des opérateurs de la voie d'eau.

Les opérations d'exploitation et de mise en sécurité du réseau propre à l'établissement (exemple : faucardage des plantes aquatiques) ne sont pas concernées par les présentes dispositions.

Les prélèvements indispensables au maintien d'une hauteur d'eau à 1,40 m dans l'ensemble des biefs sont autorisés.

### **Article 3** :

Les autres articles de l'arrêté préfectoral du 31 août 2022 susvisé restent inchangés.

#### **Article 4 : Application et exécution**

Le présent arrêté est applicable dès sa date de publication.

Le Secrétaire Général de la Préfecture du Loiret, les Sous-Préfets, les Maires des communes concernées, le Colonel Commandant le Groupement de Gendarmerie du Loiret, le Directeur Départemental de la Sécurité Publique, le Président de la Fédération du Loiret pour la Pêche et la Protection des Milieux Aquatiques, le Chef du Service Départemental de l'Office Français de la Biodiversité, le Directeur Régional de l'Alimentation, de l'Agriculture et de la Forêt, le Directeur Régional de l'Environnement de l'Aménagement et du Logement, le Directeur Départemental des Territoires du Loiret, le Directeur Départemental de la Protection des Populations du Loiret, sont chargés, chacun en ce qui le concerne, de l'exécution du présent arrêté.

Fait à Orléans, le **14 SEP. 2022**

**Pour la Préfète et par délégation  
Le Secrétaire Général,**



Benoît LEMAIRE

Dans un délai de deux mois à compter de la date de la notification ou de la publication du présent arrêté au recueil des actes administratifs de la préfecture, les recours suivants peuvent être introduits conformément aux dispositions de l'article R. 421-1 et suivants du code de justice administrative :

- un recours gracieux, adressé à : Mme la Préfète du Loiret  
Service de la Coordination Interministérielle, Mission Affaires Générales  
181, rue de Bourgogne 45042 ORLEANS CEDEX ;
- un recours hiérarchique, adressé au(x) ministre(s) concerné(s) ;

Dans ces deux cas, le silence de l'Administration vaut rejet implicite au terme d'un délai de deux mois.

Après un recours gracieux ou hiérarchique, le délai du recours contentieux ne court qu'à compter du rejet explicite ou implicite de l'un de ces recours.

- un recours contentieux, en saisissant : le Tribunal Administratif - 28, rue de la Bretonnerie 45057 ORLEANS CEDEX 1.

Le tribunal administratif peut également être saisi par l'application informatique Télérecours accessible par le site internet [www.telerecours.fr](http://www.telerecours.fr)

## ANNEXE 1 – Tableau des communes concernées par les zones d’alerte de ce présent arrêté

Attention, une commune peut apparaître sur plusieurs lignes si elle est concernée par plusieurs zones d’alerte. Pour identifier les limites des zones d’alerte au sein d’une même commune, se référer à l’atlas cartographique publié sur le site internet de la Préfecture du Loiret










Commune	INSEE	Zone d’alerte	Eaux de surface	Niveau d’alerte spécifique axe Loire (violet sur la carte)
ARDON	45006	Bassin de l'Ardoux	Crise	
BEAUGENCY	45028	Bassin de l'Ardoux	Crise	Alerte renforcée
CLERY-SAINT-ANDRE	45098	Bassin de l'Ardoux	Crise	
DRY	45130	Bassin de l'Ardoux	Crise	
JOUY-LE-POTIER	45175	Bassin de l'Ardoux	Crise	
LA FERTE-SAINT-AUBIN	45146	Bassin de l'Ardoux	Crise	
LAILLY-EN-VAL	45179	Bassin de l'Ardoux	Crise	
MARCILLY-EN-VILLETTE	45193	Bassin de l'Ardoux	Crise	
MEZIERES-LEZ-CLERY	45204	Bassin de l'Ardoux	Crise	
OLIVET	45232	Bassin de l'Ardoux	Crise	alerte renforcée
ORLEANS	45234	Bassin de l'Ardoux	Crise	Alerte renforcée
SAINT-CYR-EN-VAL	45272	Bassin de l'Ardoux	Crise	
SAINT-HILAIRE-SAINT-MESMIN	45282	Bassin de l'Ardoux	Crise	

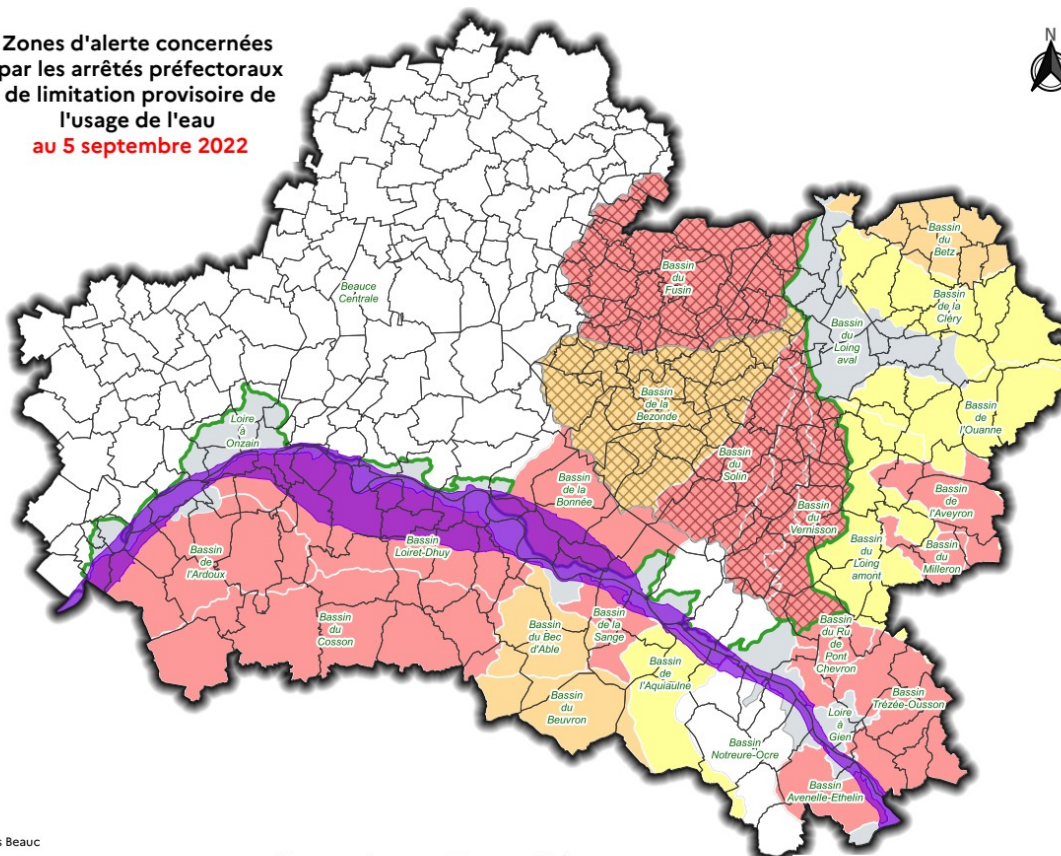
## ANNEXE 2 – Carte du Loiret relatives aux zones d'alerte et communes concernées par des mesures de restriction

### Zones d'alerte concernées par les arrêtés préfectoraux de limitation provisoire de l'usage de l'eau au 5 septembre 2022



#### Légende

-  Département
-  Limite Beauce
  
- Etat des zones d'alerte**
-  Vigilance
-  Alerte
-  Alerte renforcée
-  Crise
-  Non concerné
-  Alerte renforcée Loire
-  Crise eaux souterraines Beauce



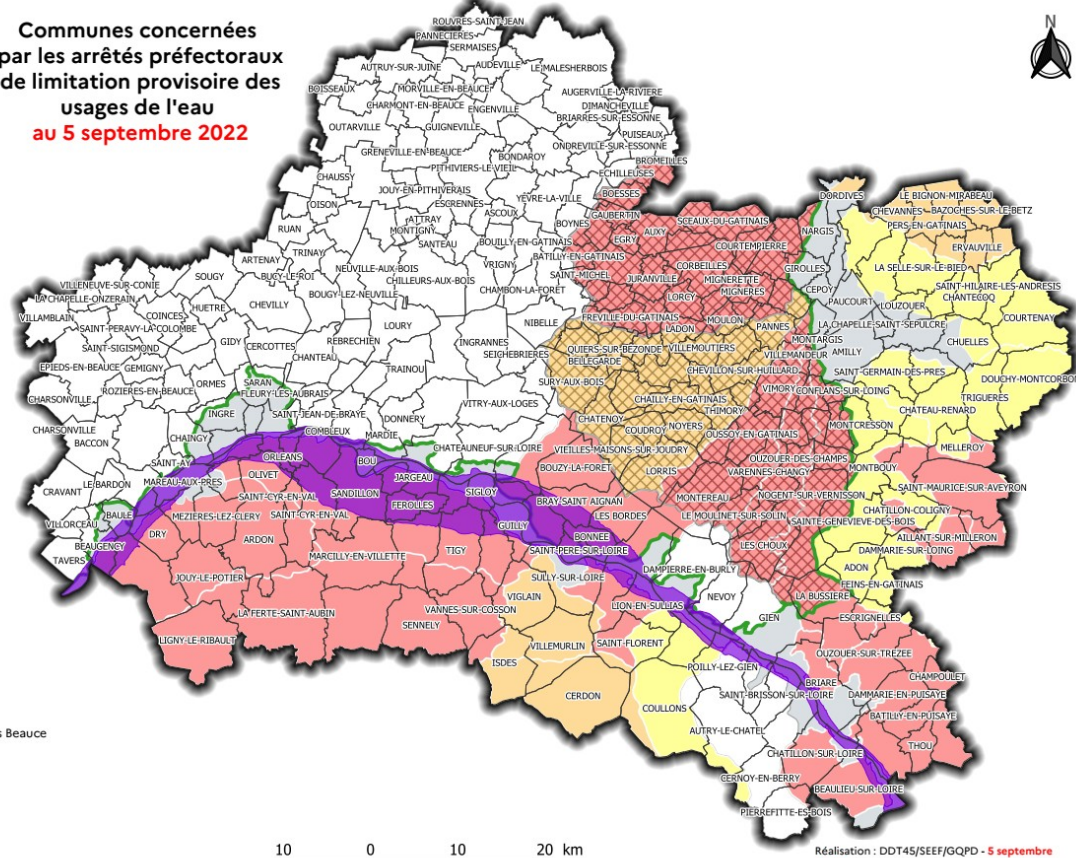
Réalisation : DDT45/SEEF/GQPD - 5 septembre 2022  
Sources : DDT 45, DREAL CVL, DRIEE, OFB  
Fond cartographique : IGN BD CARTO®

### Communes concernées par les arrêtés préfectoraux de limitation provisoire des usages de l'eau au 5 septembre 2022



#### Légende

-  Département
-  Communes
-  Limite Beauce
  
- Etat des zones d'alerte**
-  Non concerné
-  Vigilance
-  Alerte
-  Alerte renforcée
-  Crise
-  Crise eaux souterraines Beauce
-  Alerte renforcée Loire



Réalisation : DDT45/SEEF/GQPD - 5 septembre 2022  
Sources : DDT 45, DREAL CVL, DRIEE, OFB