




**PLAN DE PREVENTION DU
RISQUE D'INONDATION DE
LA VALLEE DU LOING**

**AGGLOMERATION
MONTARGOISE
ET LOING AVAL**

Commune de Dordives

**P.P.R.I. approuvé par
arrêté préfectoral du 20 juin 2007**

limite de zone d'aléa

- 
1 Aléa faible :
profondeur de submersion
inférieure à 0.5 m
- 
2 Aléa moyen :
profondeur de submersion
comprise entre
0.5 m et 1 m avec vitesse
inférieure à 1 m/s
- 
3 Aléa fort :
profondeur de submersion
supérieure à
1 m avec vitesse nulle
à faible ou
profondeur comprise
entre 0.5 m et 1 m
avec vitesse
supérieure à 1 m/s

limite de commune — — — — —

Zone A	A 1	A 2	A 3
Zone B	B 1	B 2	

fond de plan cadastral

source DDE45/septembre 2007

