










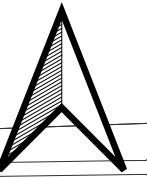



-  Limites communales
-  BATI_DGI
-  Périmètre de la zone inondée


Zone iso classes de hauteur


-  < 0.50 m
-  0.50 m à 1.00 m
-  1.00 m à 2.00 m
-  > 2.00 m
-  surface en eau permanente
-  N_PARCELLE_DGI_045

Dordives





 Limites communales


 BATI_DGI


 Périmètre de la zone inondée


Zone iso classes de hauteur


 < 0.50 m

 0.50 m à 1.00 m

 1.00 m à 2.00 m

 > 2.00 m

 surface en eau permanente

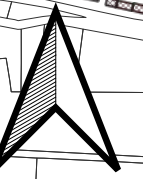
 N_PARCELLE_DGI_045

Dordives

Ferrières-en-Gâtinais










Fontenay-sur-Loing

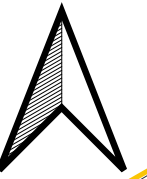
Nargis












Nargis

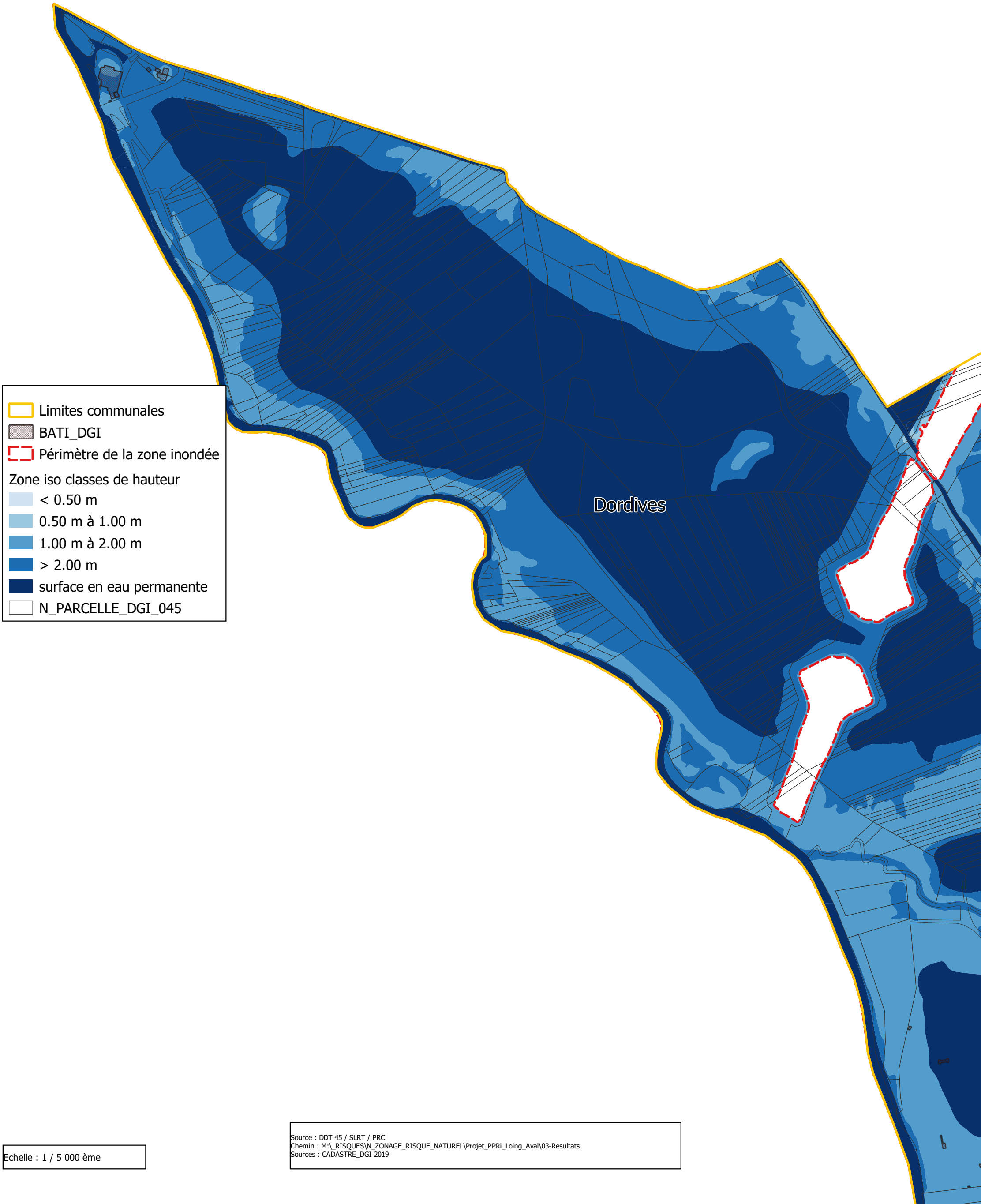
Dordives


-  Limites communales
-  BATI_DGI
-  Périmètre de la zone inondée
- Zone iso classes de hauteur
 -  < 0.50 m
 -  0.50 m à 1.00 m
 -  1.00 m à 2.00 m
 -  > 2.00 m
 -  surface en eau permanente
-  N_PARCELLE_DGI_045





-  Limites communales
-  BATI_DGI
-  Périmètre de la zone inondée
- Zone iso classes de hauteur**
-  < 0.50 m
-  0.50 m à 1.00 m
-  1.00 m à 2.00 m
-  > 2.00 m
-  surface en eau permanente
-  N_PARCELLE_DGI_045

Dordives





 Limites communales


 BATI_DGI


 Périmètre de la zone inondée


Zone iso classes de hauteur


 < 0.50 m

 0.50 m à 1.00 m




 1.00 m à 2.00 m

 > 2.00 m







 surface en eau permanente

 N_PARCELLE_DGI_045



-  Limites communales
-  BATI_DGI
-  Périmètre de la zone inondée

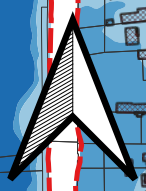
Zone iso classes de hauteur










-  < 0.50 m
-  0.50 m à 1.00 m
-  1.00 m à 2.00 m
-  > 2.00 m
-  surface en eau permanente
-  N_PARCELLE_DGI_045

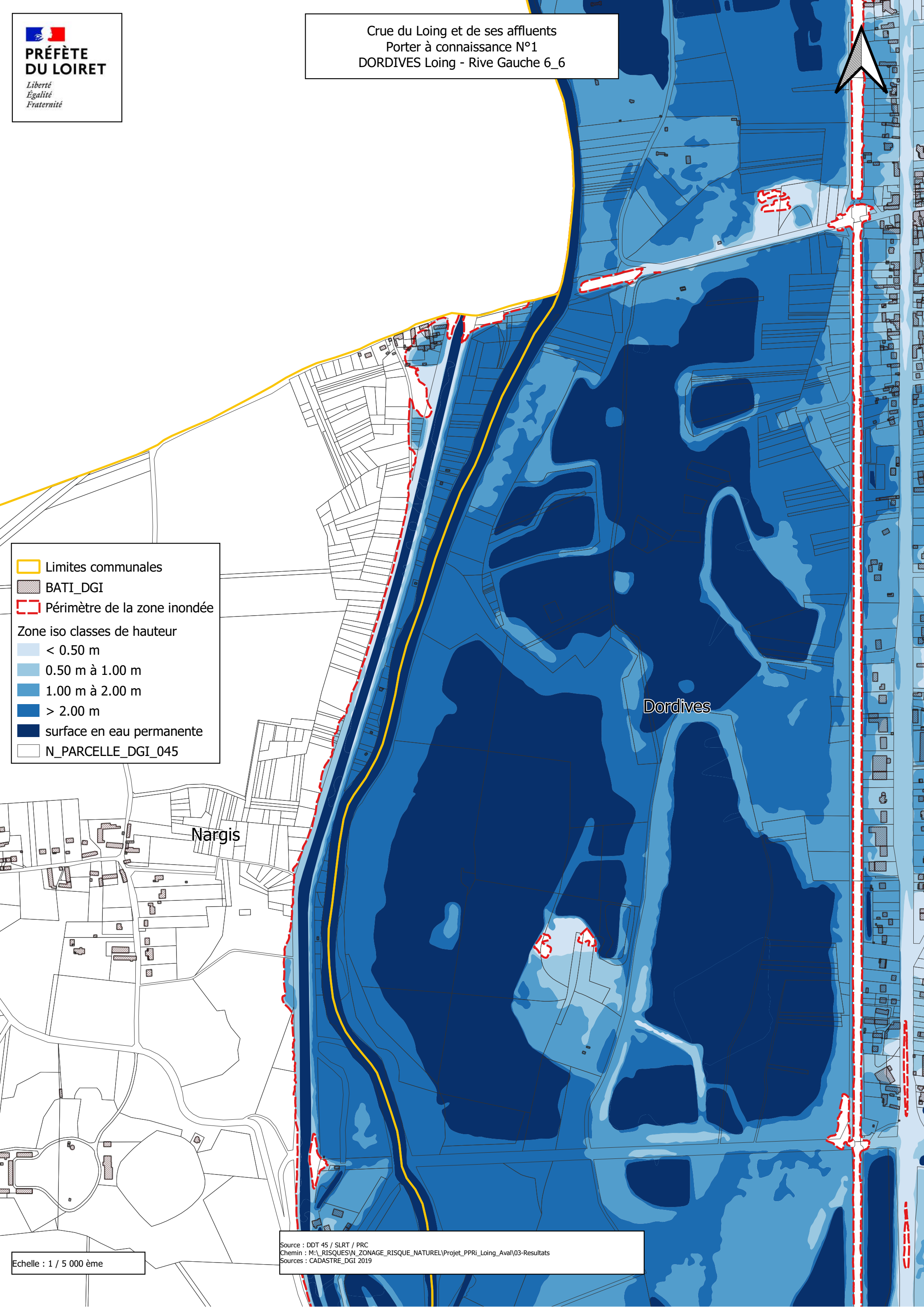
Nargis

Dordives

Fontenay-sur-Loing

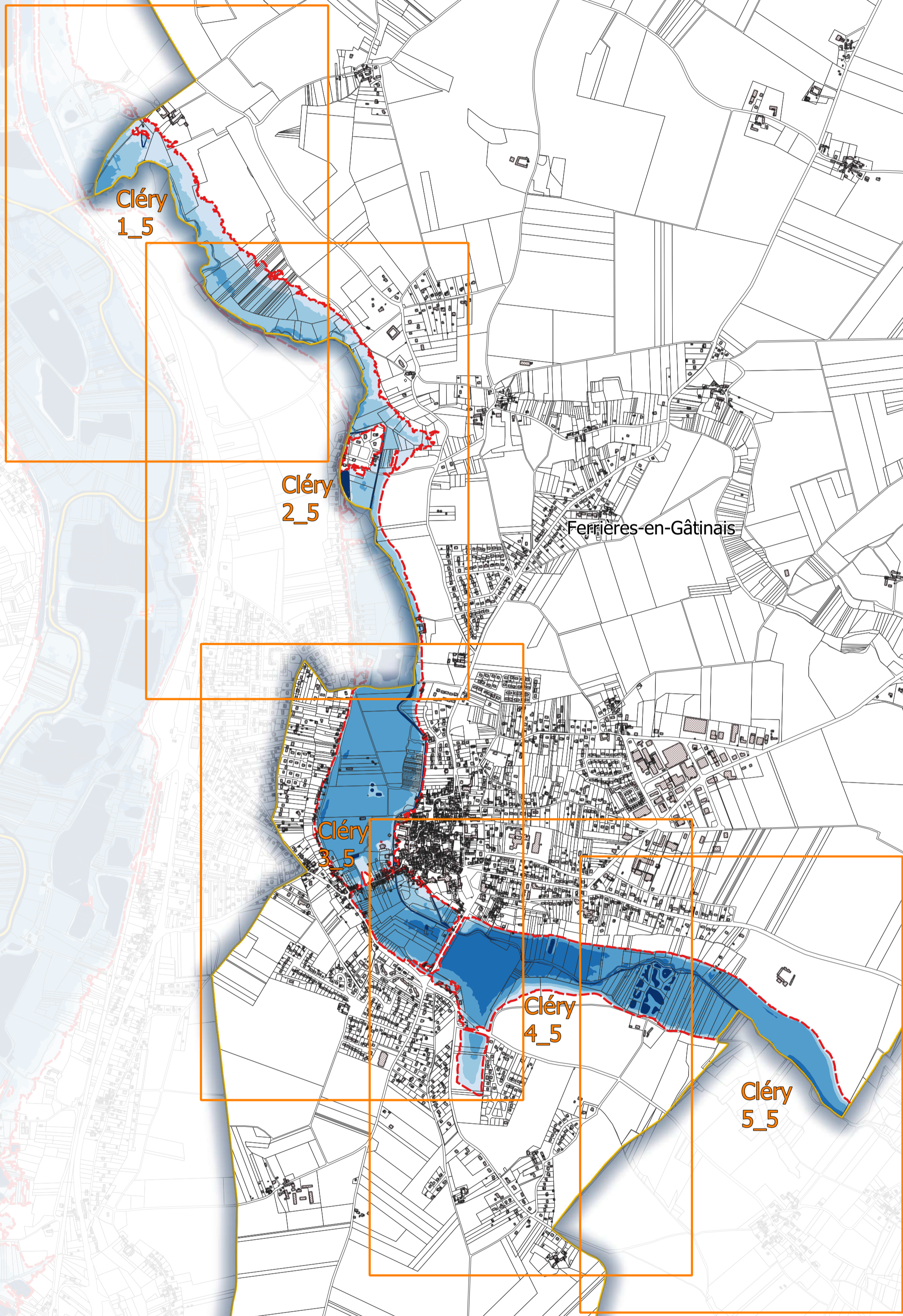
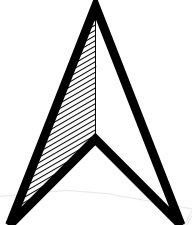



-  Limites communales
-  BATI_DGI
-  Périmètre de la zone inondée
- Zone iso classes de hauteur
 -  < 0.50 m
 -  0.50 m à 1.00 m
 -  1.00 m à 2.00 m
 -  > 2.00 m
 -  surface en eau permanente
-  N_PARCELLE_DGI_045



Nargis

Dordives














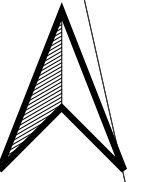
Dordives










Ferrières-en-Gâtinais

Fontenay-sur-Loing

Nargis

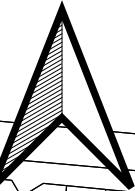
-  Limites communales
-  BATI_DGI
-  Périmètre de la zone inondée
- Zone iso classes de hauteur
 -  < 0.50 m
 -  0.50 m à 1.00 m
 -  1.00 m à 2.00 m
 -  > 2.00 m
 -  surface en eau permanente
-  N_PARCELLE_DGI_045



-  Limites communales
-  BATI_DGI
-  Périmètre de la zone inondée
- Zone iso classes de hauteur
 -  < 0.50 m
 -  0.50 m à 1.00 m
 -  1.00 m à 2.00 m
 -  > 2.00 m
 -  surface en eau permanente
-  N_PARCELLE_DGI_045










Fontenay-sur-Loing

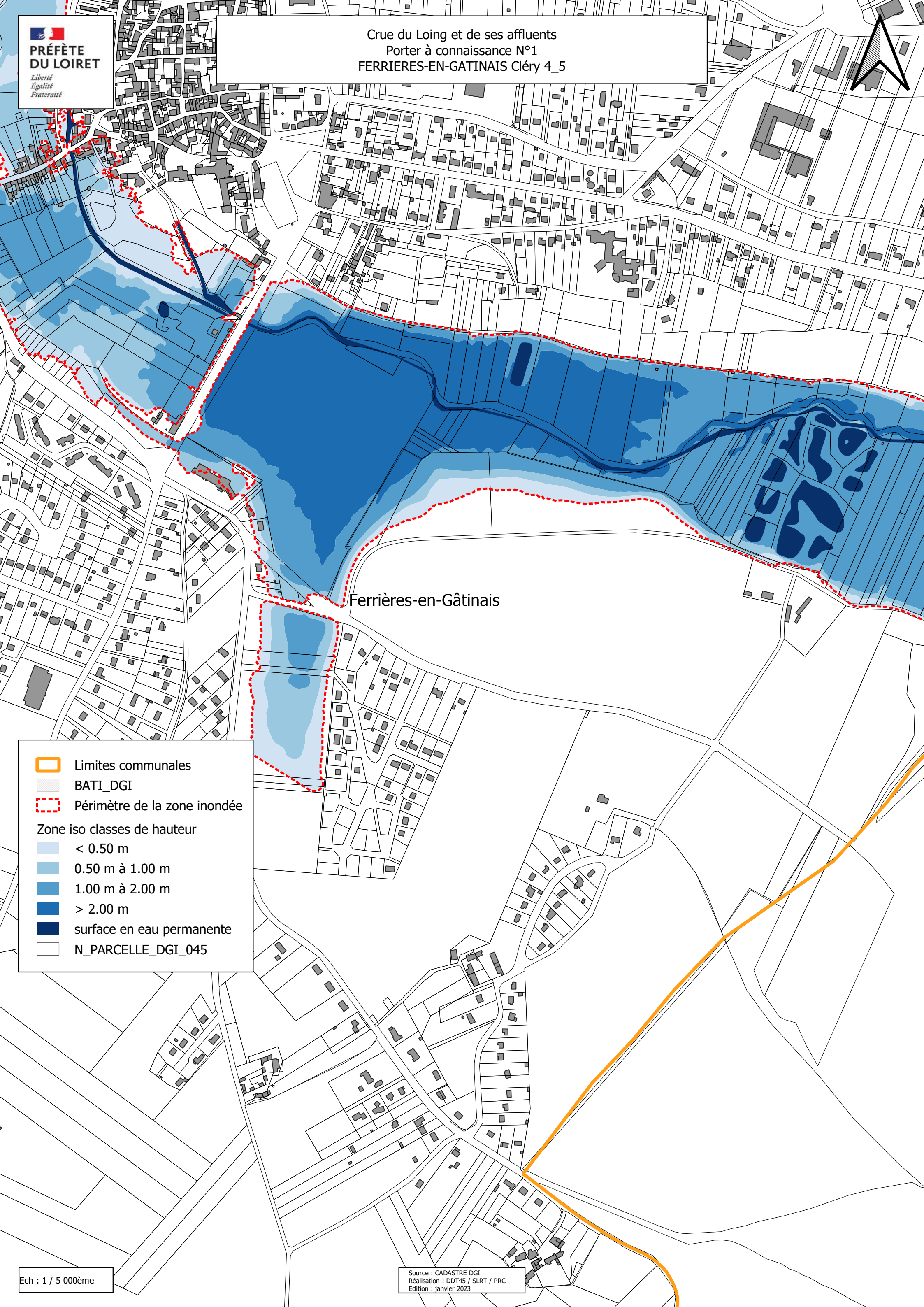
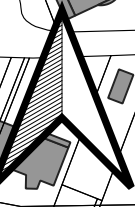
Ferrières-en-Gâtinais












Fontenay-sur-Loing

Ferrières-en-Gâtinais

-  Limites communales
-  BATI_DGI
-  Périmètre de la zone inondée
- Zone iso classes de hauteur
 -  < 0.50 m
 -  0.50 m à 1.00 m
 -  1.00 m à 2.00 m
 -  > 2.00 m
 -  surface en eau permanente
 -  N_PARCELLE_DGI_045



Ferrières-en-Gâtinais

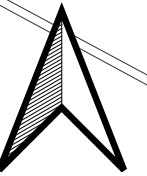
-  Limites communales
-  BATI_DGI
-  Périmètre de la zone inondée
- Zone iso classes de hauteur
 -  < 0.50 m
 -  0.50 m à 1.00 m
 -  1.00 m à 2.00 m
 -  > 2.00 m
 -  surface en eau permanente
-  N_PARCELLE_DGI_045












**PRÉFÈTE
DU LOIRET**

*Liberté
Égalité
Fraternité*

Crue du Loing et de ses affluents
Porter à connaissance N°1
FERRIERES-EN-GATINAIS Cléry 5_5



Ferrières-en-Gâtinais

-  Limites communales
-  BATI_DGI
-  Périmètre de la zone inondée
- Zone iso classes de hauteur
 -  < 0.50 m
 -  0.50 m à 1.00 m
 -  1.00 m à 2.00 m
 -  > 2.00 m
 -  surface en eau permanente
-  N_PARCELLE_DGI_045

Echelle : 1 / 5 000 ème

Source : DDT 45 / SLRT / PRC
Chemin : M:\RISQUES\N_ZONAGE_RISQUE_NATUREL\Projet_PPRI_Loing_Aval\03-Resultats
Sources : CADASTRE_DGI 2019