

Commune de CHATEAUNEUF-SUR-LOIRE (45)

Site "Haut de la Justice"

**Demande d'autorisation au titre
de la réglementation ICPE**

Rubriques 2515, 2517

Installations de lavage, criblage, broyage
Station de transit

PLAN DES ABORDS
Plan n°2










GEOSCOPI

Parc d'Activités du Moulin - 44880 SAUTRON
Tél : 02.40.63.63.51 - Fax : 02.40.63.63.99
e-mail : geoscop@geoscop.com

G:\ENVIRONNEMENT\Ligérienne Granulat\Chateaufeur sur loire\2016-DDAE\Installations de traitement\ABORDS.dcd	30/06/16
REFERENCE / MODIFICATIONS	DATES

échelle : 1/2 500 

LEGENDE :

-  limites de communes
-  limites de sections
-  emprise des installations
-  zone des 300 m
-  puits recensé
-  cours d'eau permanents
-  plan d'eau
-  habitations
-  autres bâtiments cadastrés (dépendance, garage, bâtiment agricole, entreprise, ruine)

