






















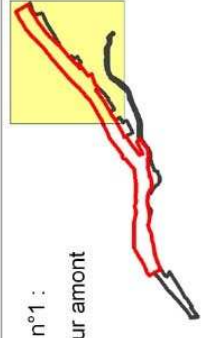


Carte des Habitats "secteur amont"

Légende :

-  Réserve naturelle de Saint-Mesmin
-  Périmètre de protection de la réserve naturelle
- Milieux aquatiques :**
 -  Eau courante
 -  Herbier à Renonculées
 -  Communauté dominée par les Potamots
 -  Communauté des grèves humides à développement estival
- Milieux palustres :**
 -  Sables nus
 -  Magnocaricéaie, phalaridaie et roselière
 -  Mégaphorbiale
- Milieux herbacés :**
 -  Pelouse à Festuca longifolia
 -  Prairies mésophiles et mésoxérophiles
 -  Friche herbacée héliophile du Dauco carotae-Meliloton albi
- Milieux agricoles :**
 -  Grandes cultures
- Milieux pré-forestiers :**
 -  Lande à genêts
 -  Fruticées
 -  Ourlet riverain
- Milieux forestiers :**
 -  Saulaie buissonnante
 -  Saulaie-peuplieraie
 -  Aulnaie-frénaie
 -  Forêt intermédiaire
 -  Chênaie-ormalie-frénaie
 -  Communautés forestières anthropisées, dégradées
- Milieux artificialisés :**
 -  Espaces anthropisés



Carte n°1 :
Secteur amont