



Sablière de la Ménagerie  
LA BUSSIÈRE (45)

DEMANDE D'AUTORISATION DE DEFRIQUEMENT  
AU TITRE DU CODE FORESTIER

(dans le cadre d'un projet soumis à autorisation au titre des ICPE)





Titre :

PLAN DE SITUATION GEOGRAPHIQUE

Echelle : 1 / 25 000



Légende :

-  Emprise foncière du projet de sablière  
Superficie : 109 Ha 71 à 57 ca
-  Emprise des futures zones d'extractions  
Superficie totale : 66 Ha 29 à 00 ca
-  Terrains visés par la demande  
d'autorisation de défrichement  
au titre du Code Forestier
-  Limites communales

